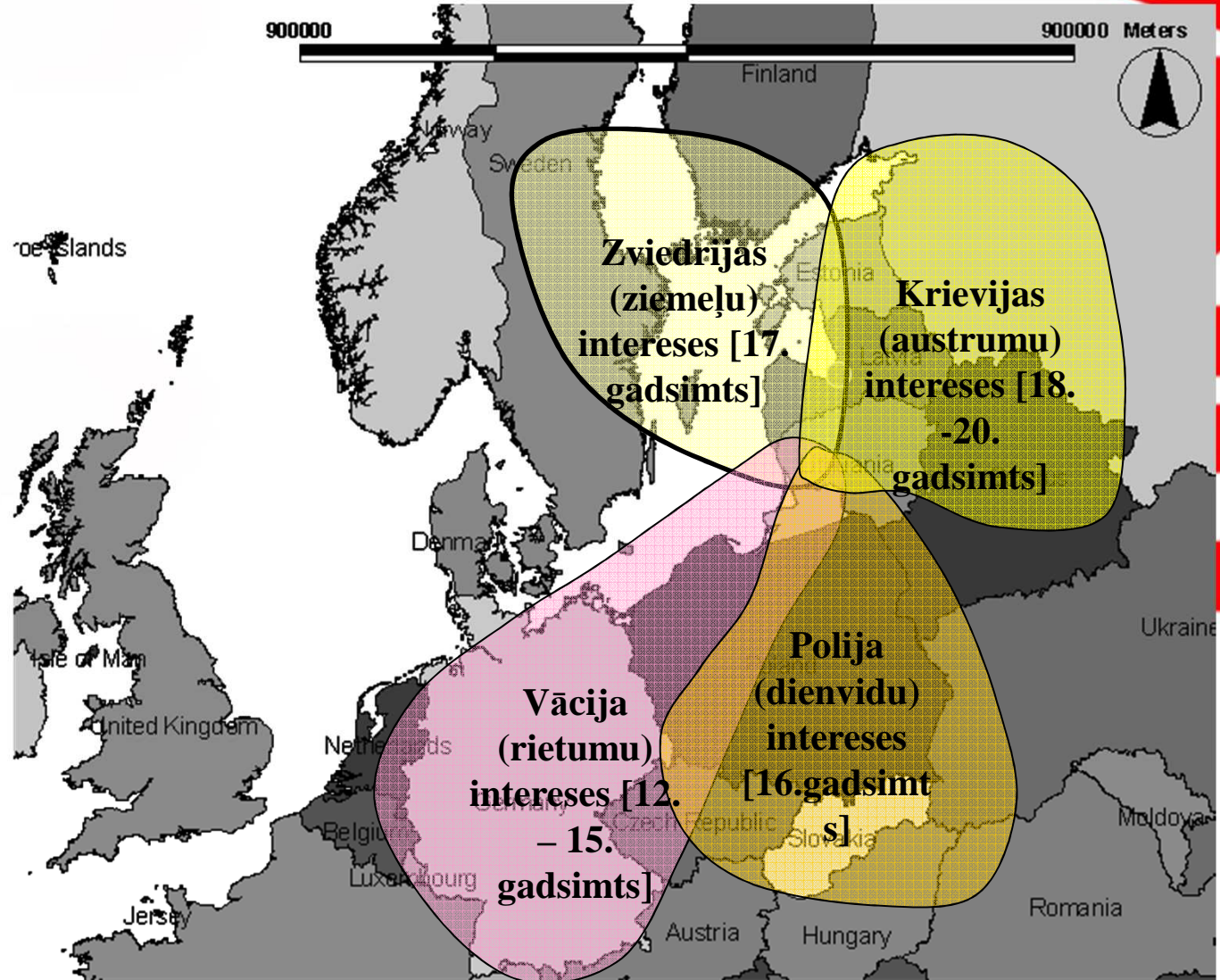

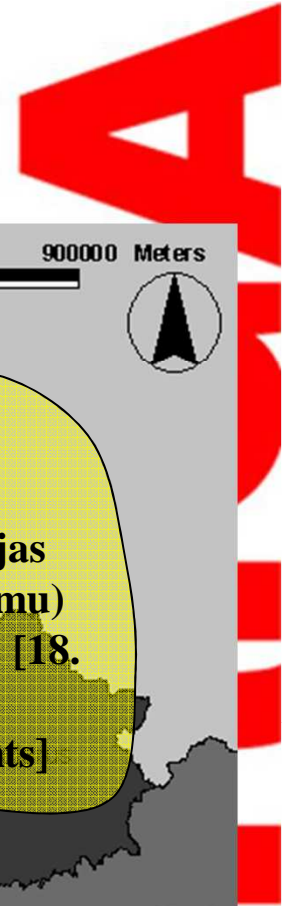


Rīga

RIGĀ

Rīgas pievilksanas spēks



Pilsēta dibināta 1201. gadā

Platība 304 km²

Klimats piejūras

Sasniedzamība

ar lidmašīnu no 65 pilsētām

ar vilcienu no Krievijas, Baltkrievijas, Igaunijas, Ukrainas

ar prāmi no Vācijas un Zviedrijas

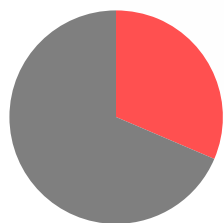
ar autobusu no 13 valstīm

RIGA

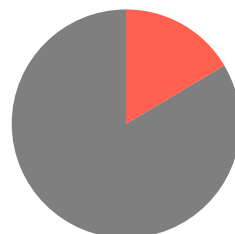
Iedzīvotāji

RIGA

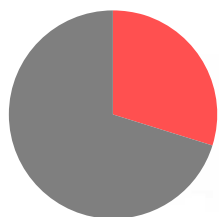
*Galvaspilsētā dzīvojošo iedzīvotāju skaits un īpatsvars
2012. gadā*



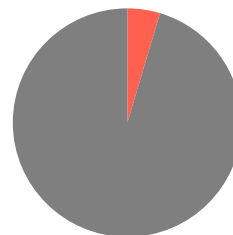
32%
RĪGA 650 478



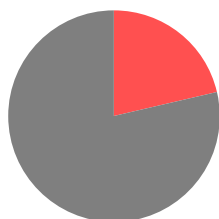
18%
VIĻŅA 527 930*



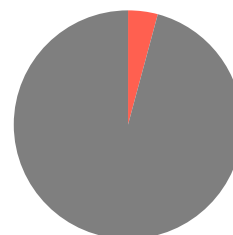
31%
TALLINA 402 075



5%
AMSTERDAMA
790 110



22%
KOPENHĀĢENA
1 213 822



4%
BERLĪNE
3 501 872

RIĢA

*2013

Avots: www.citypopulation.de

Rīga

Viļņa

Tallina

650 478

538 969

402 075



44%

286 623



56%

363 855

650 478



44.6%

latvieši



39.1%

krievi



4.1%

baltkrievi



3.7%

ukraiņi



1.9%

poļi



0.9%

lietuvieši

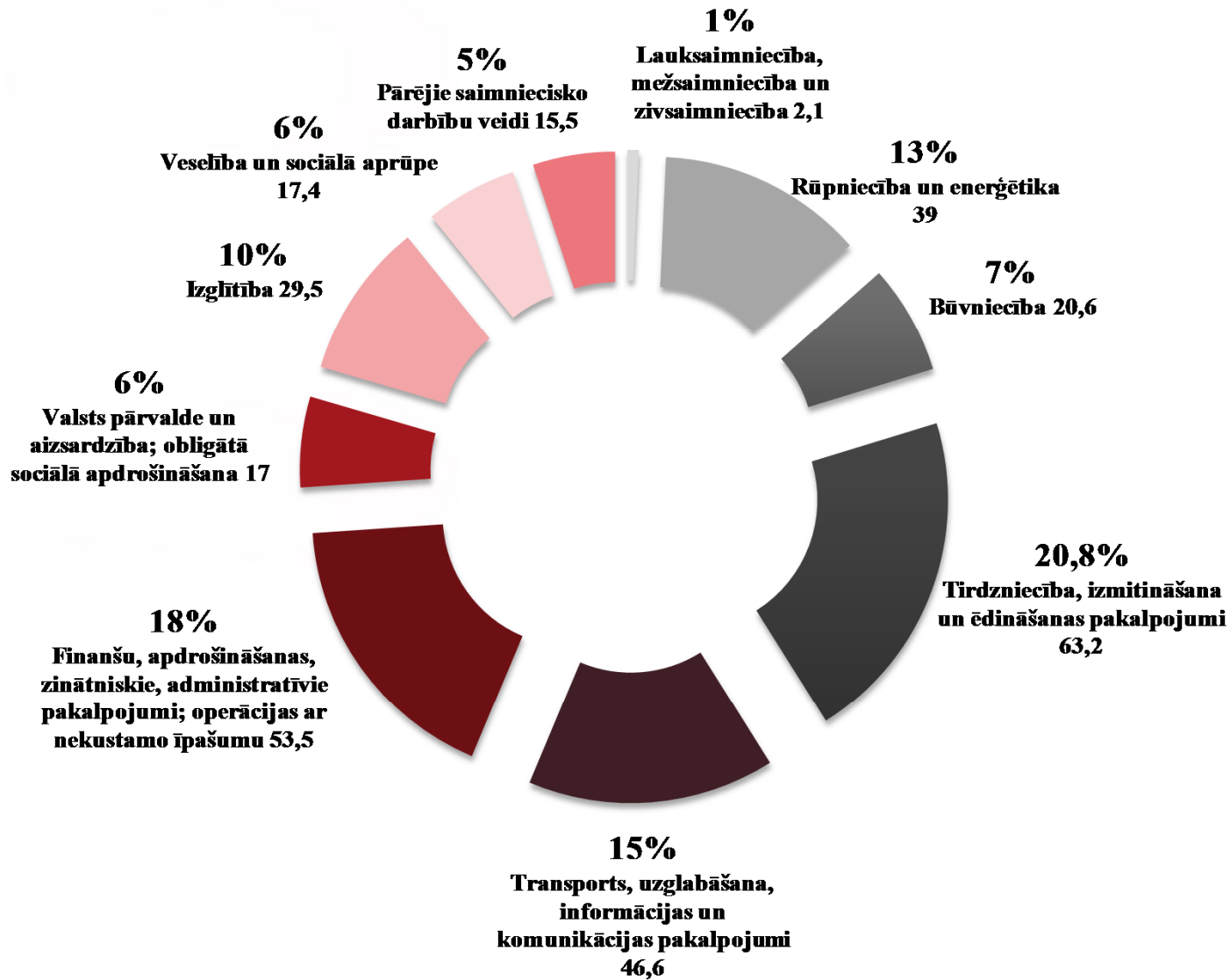


0.1%

čigāni

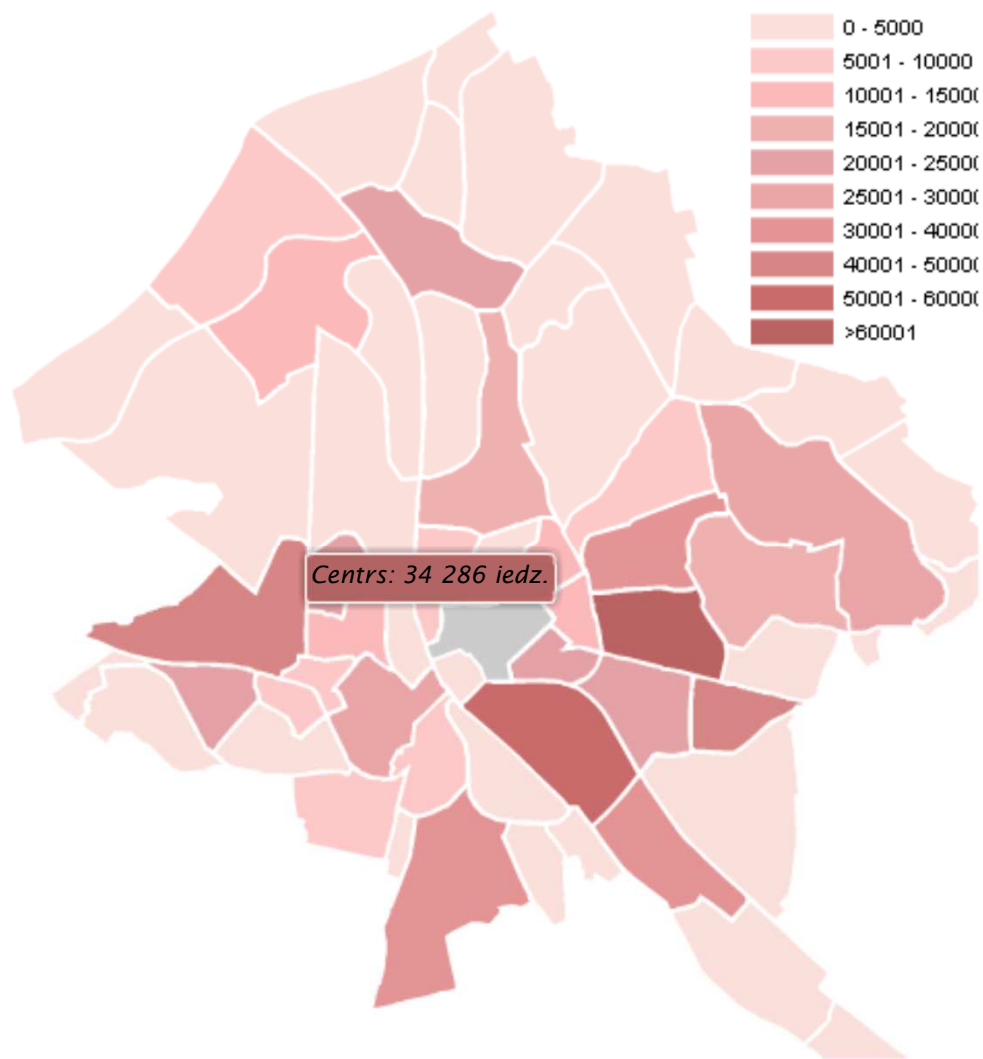
RIĢA

Nodarbinātie iedzīvotāji sadalījumā pa saimniecisko darbību veidiem Rīgā 2012. gadā (% un tūkstošos)



RĪGA
RĪGA
RĪGA

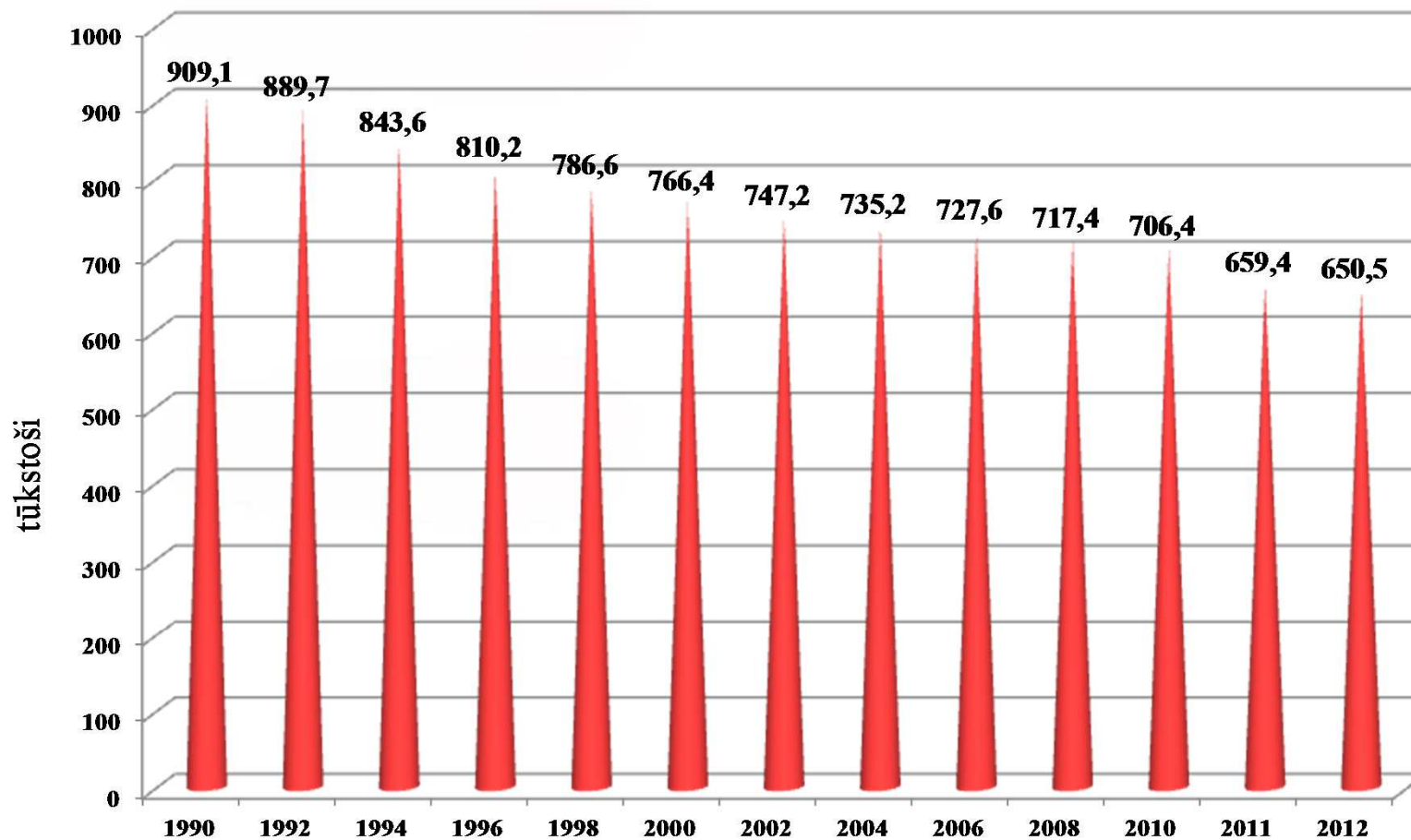
Rīgas apkaimes



RIGGA

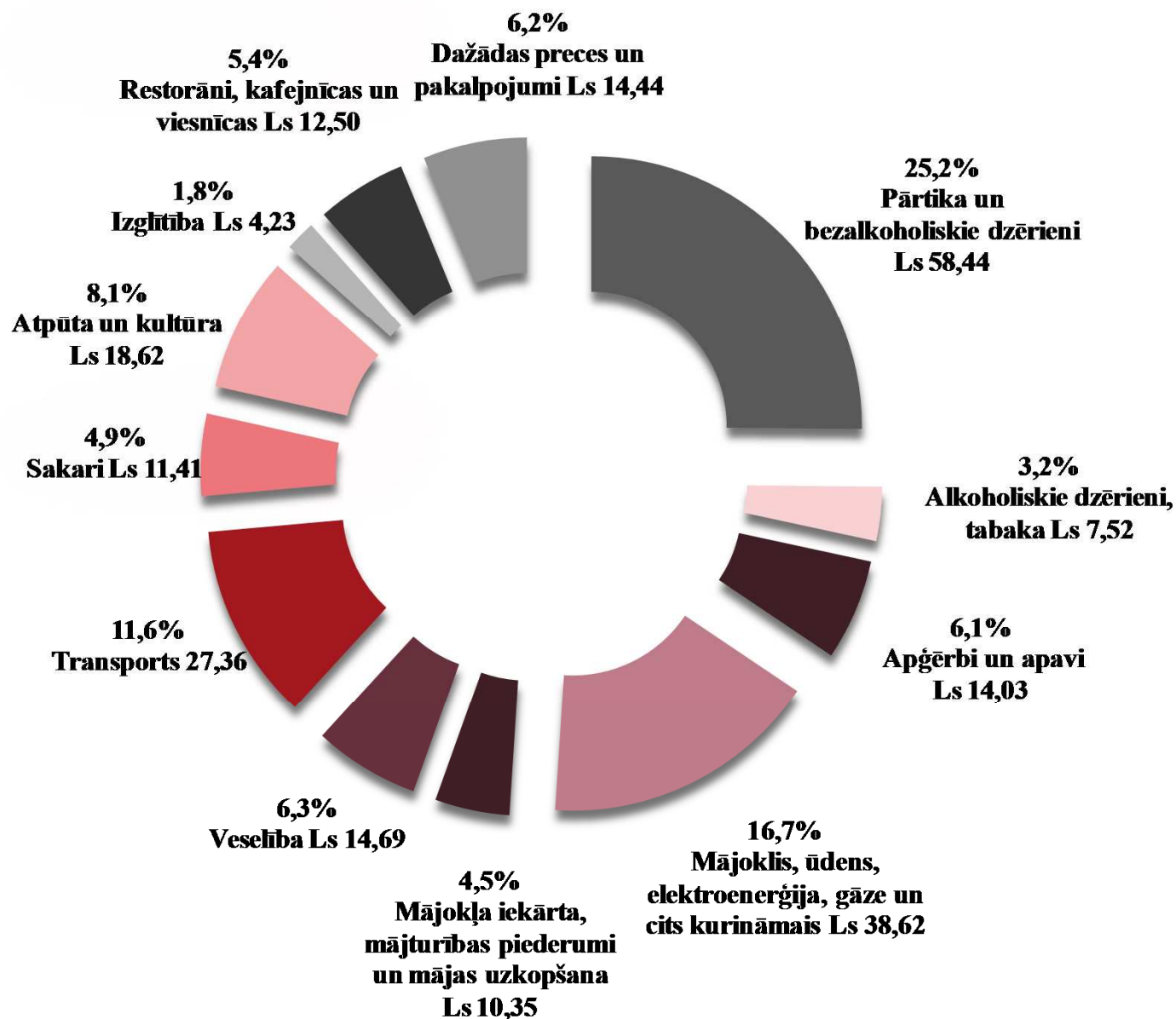
*Rīgas dalījums 58
apkaimēs kalpo kā
praktisks
analītiskais rīks pilsētas
attīstības uzraudzībai
un vietējo iedzīvotāju
kopības izjūtas
stiprināšanai*

Iedzīvotāju skaits Rīgā, tūkst.



RĪGA

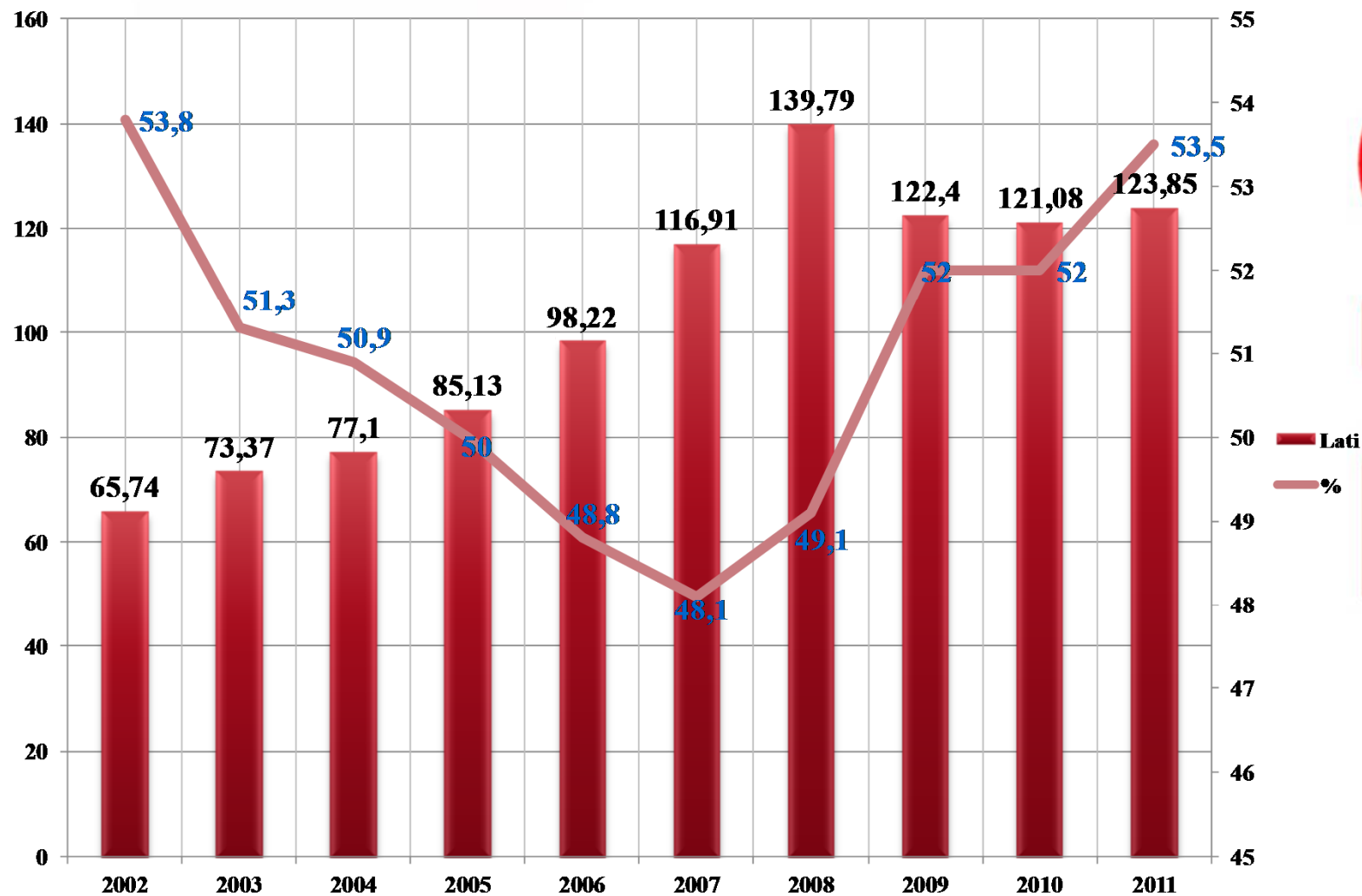
Mājsaimniecības patēriņa izdevumu sastāvs uz vienu mājsaimniecības locekli mēnesī 2011. gadā (% un latos)



BRIGA

Avots: LR Centrālā statistikas pārvalde

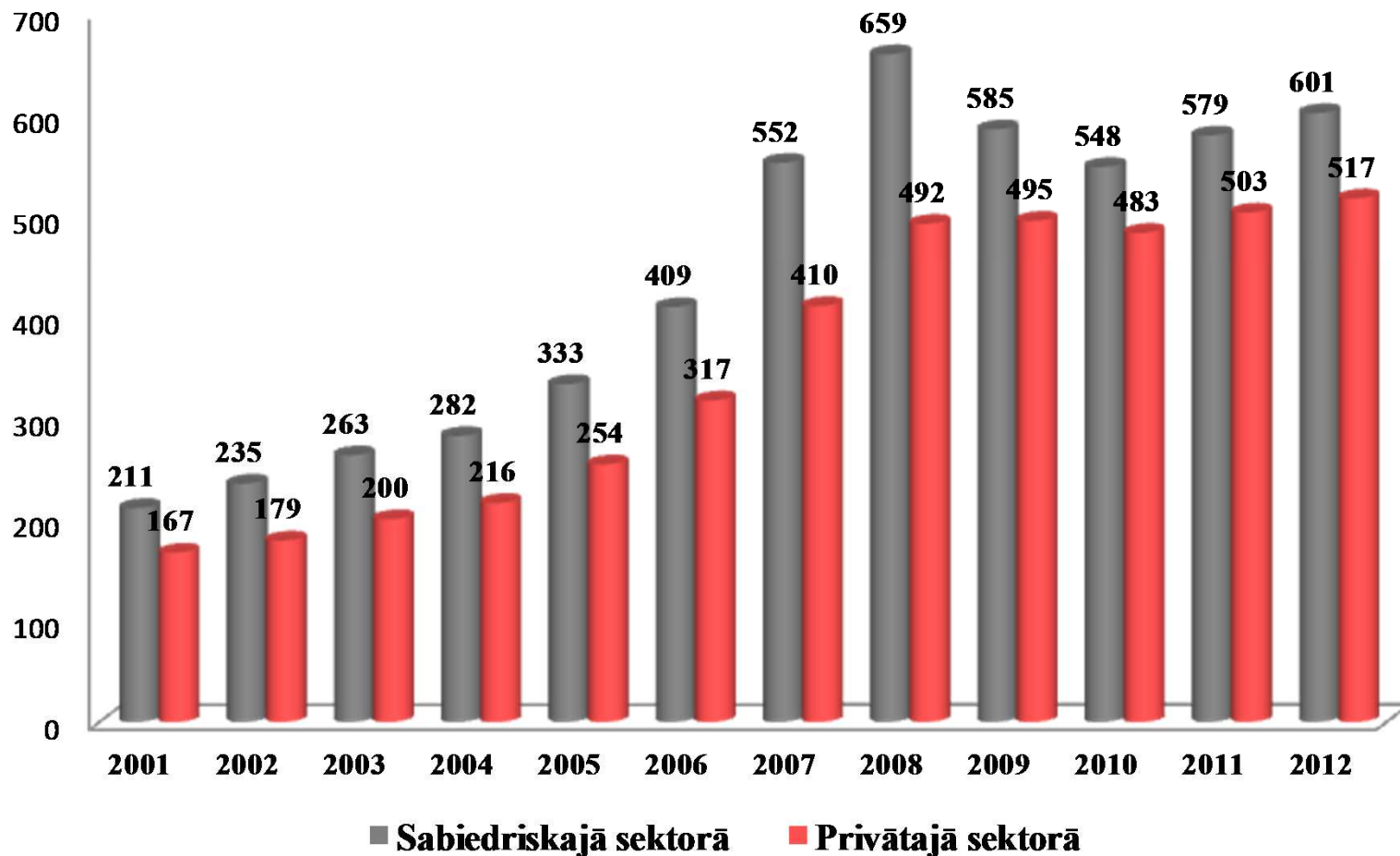
Mājsaimniecības izdevumi pirmās nepieciešamības precēm un pakalpojumiem (pārtika, mājoklis, transports) Ls/%, Rīgā



BRIG A

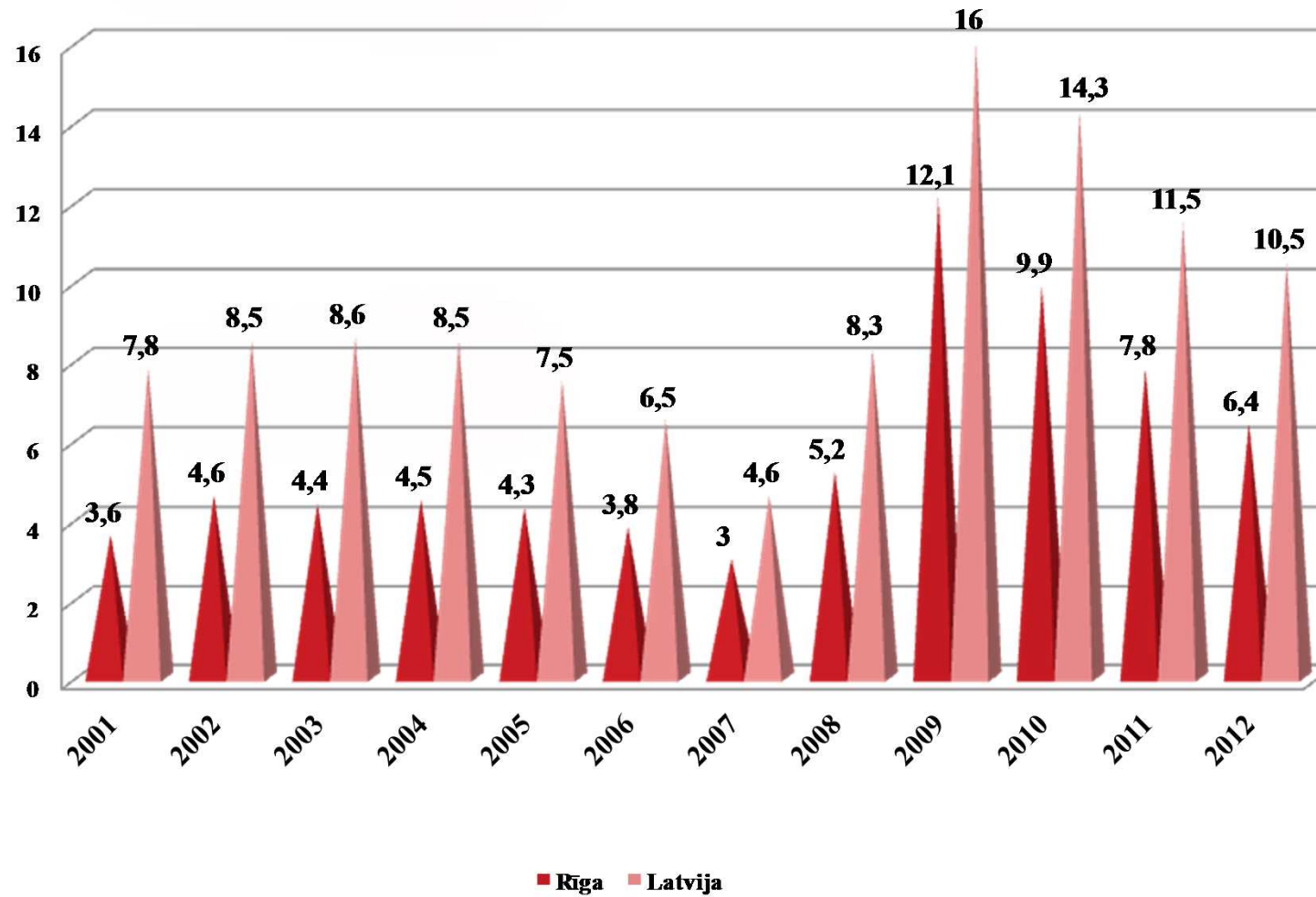
Avots: LR Centrālā statistikas pārvalde

Mēneša vidējā bruto darba samaksa Rīgā



RĪGA

Bezdarba līmenis Rīgā un Latvijā, %



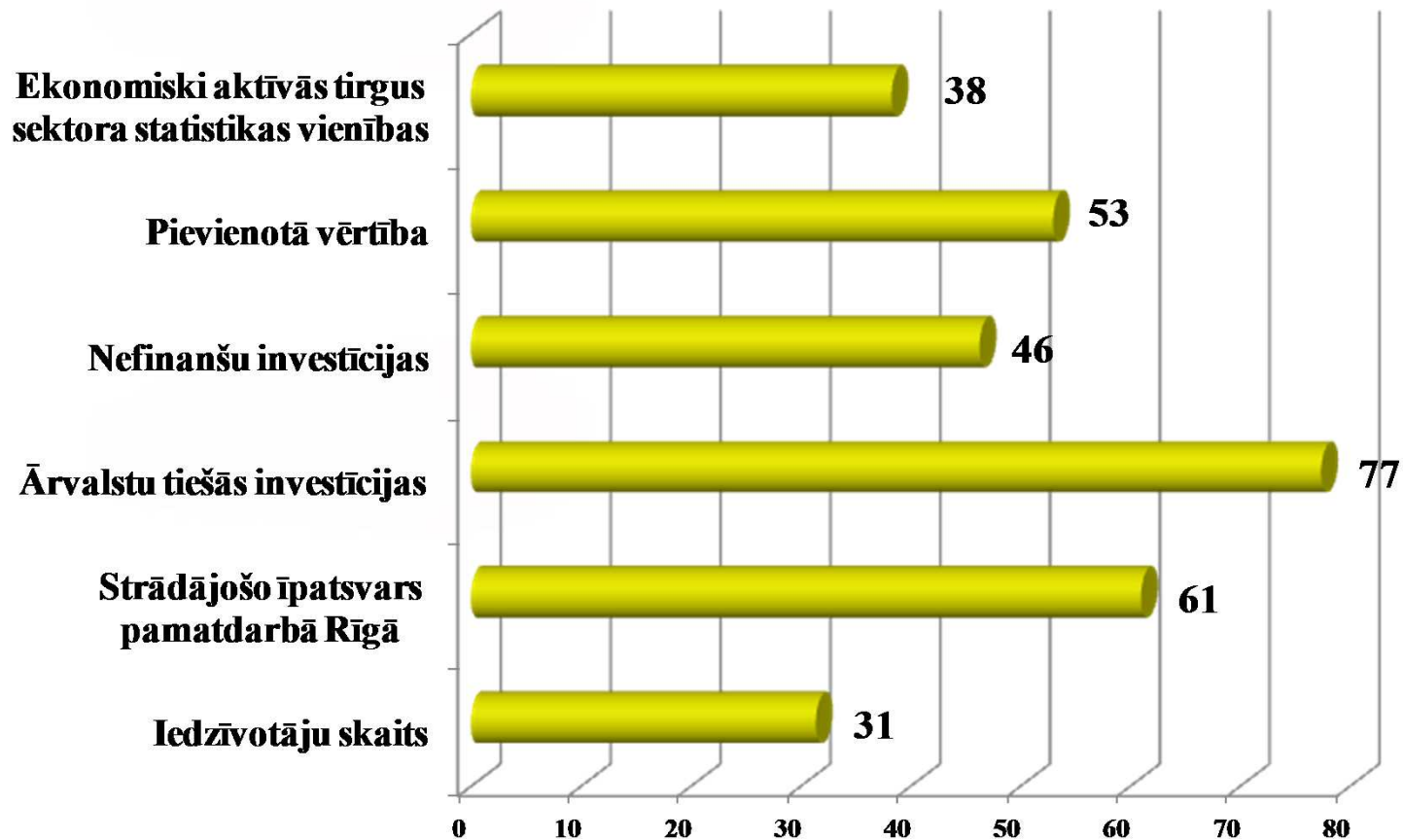
RIGA

Avots: Nodarbinātības valsts aģentūra

Ekonomika

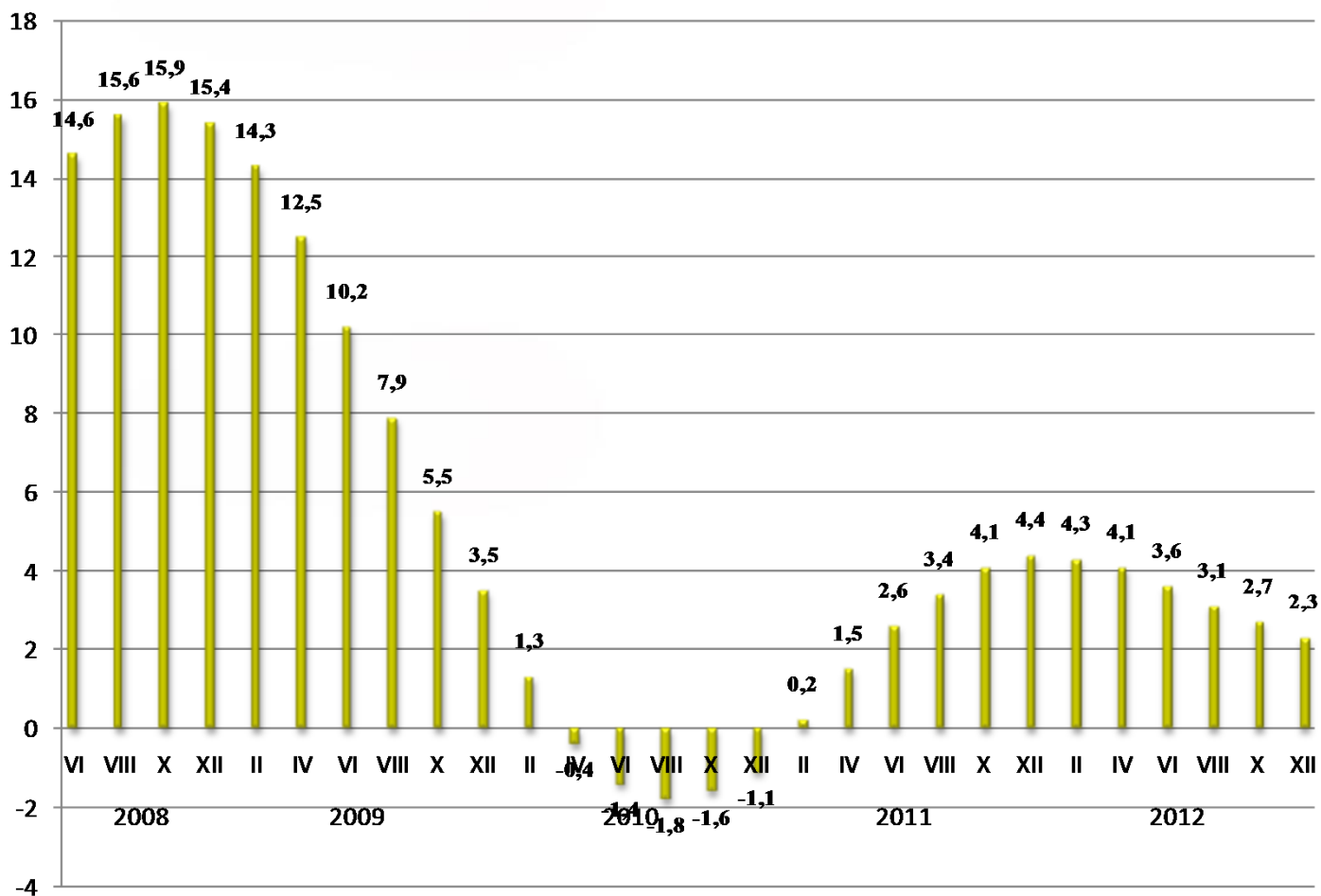
RIGA

Rīgas īpatsvars Latvijas tautsaimniecībā, procentos



RIGA

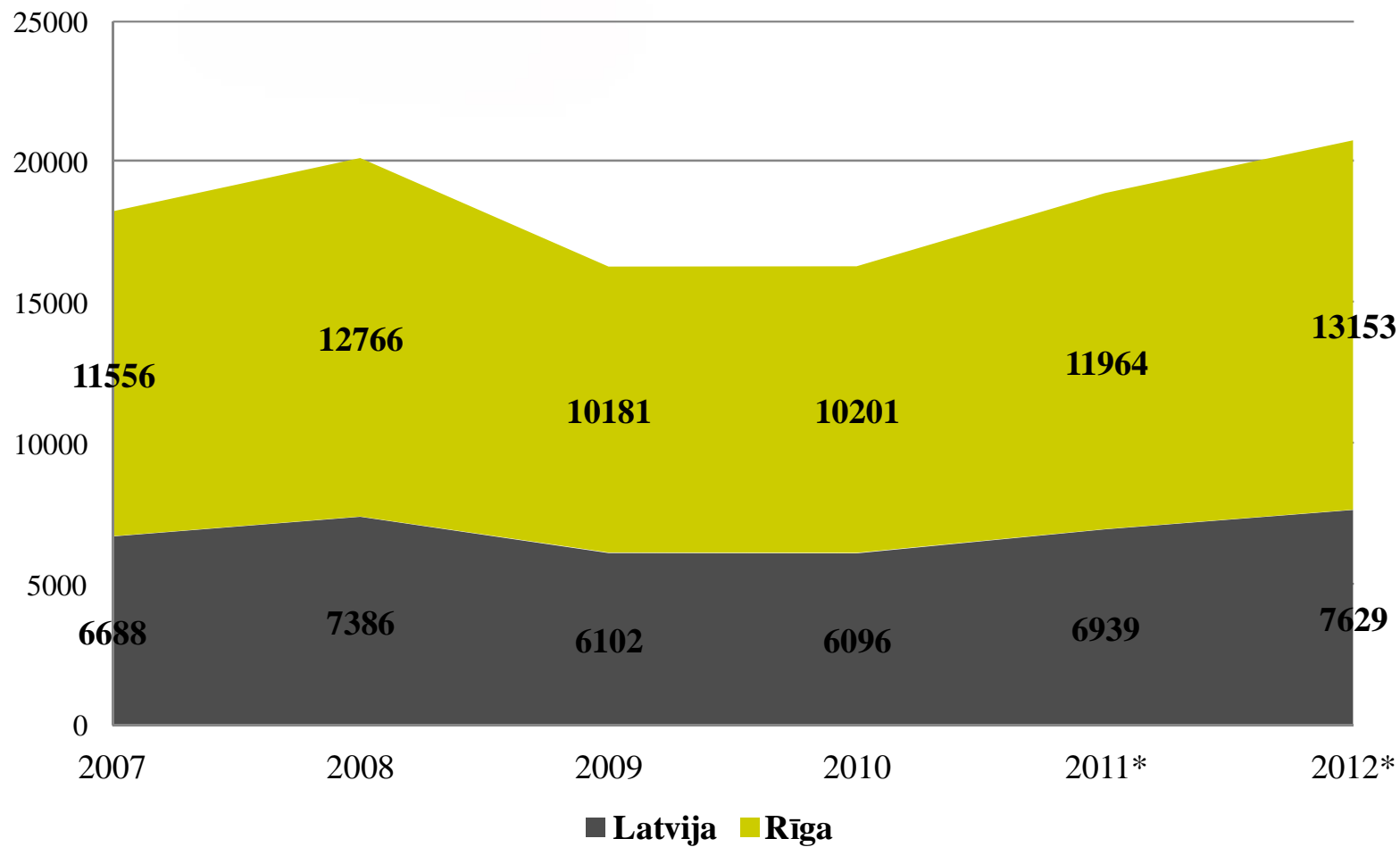
Patēriņa cenu pārmaiņas vidēji 12 mēnešos pret iepriekšējiem 12 mēnešiem



RIGGA

Iekšzemes kopprodukts uz 1 iedzīvotāju, latos

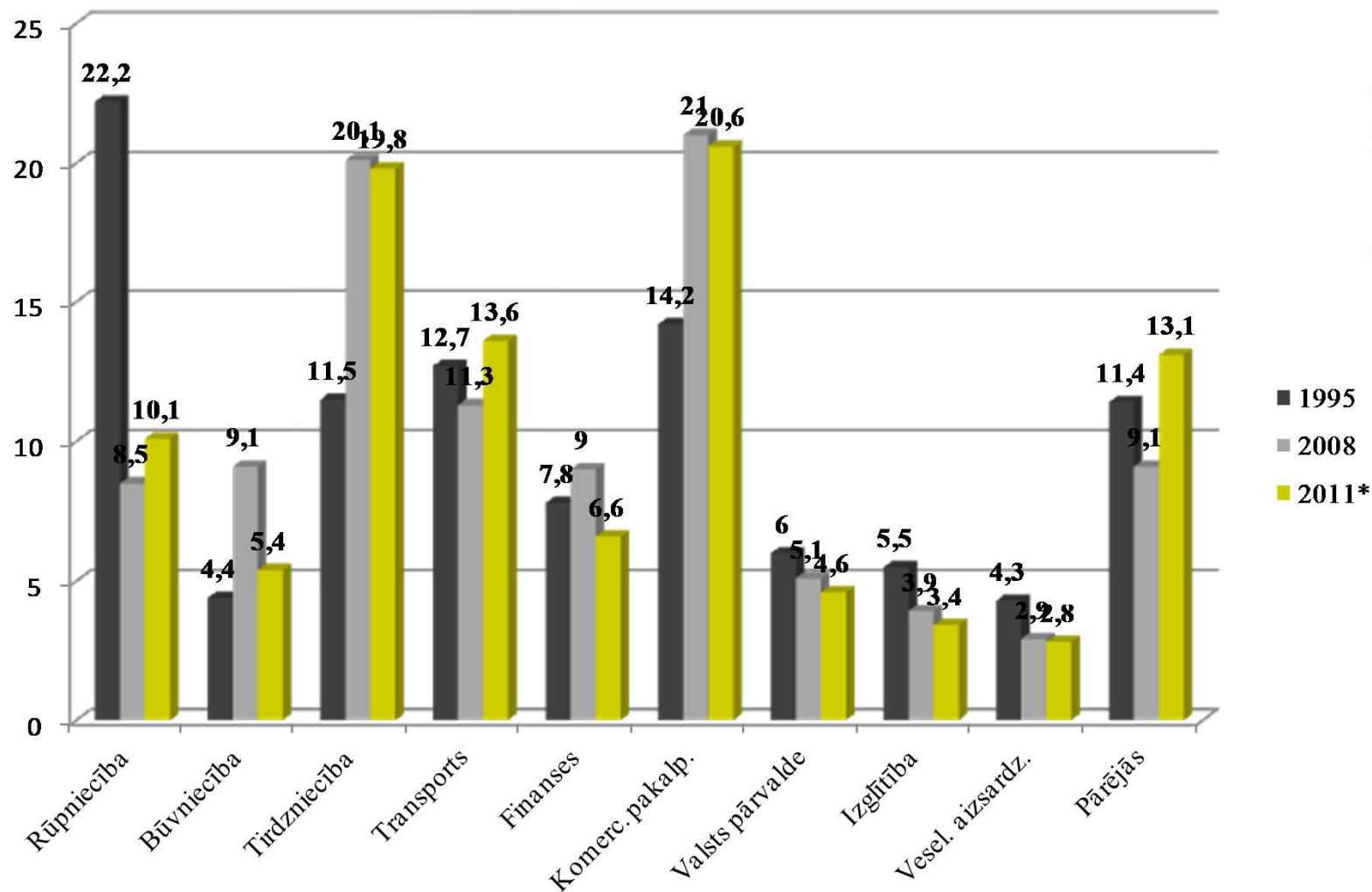
BRIGGA



* Novērtējums datiem par Rīgu

Avots: LR Centrālā statistikas pārvalde

Rīgas ekonomikas nozaru īpatsvars kopējā pievienotajā vērtībā, %

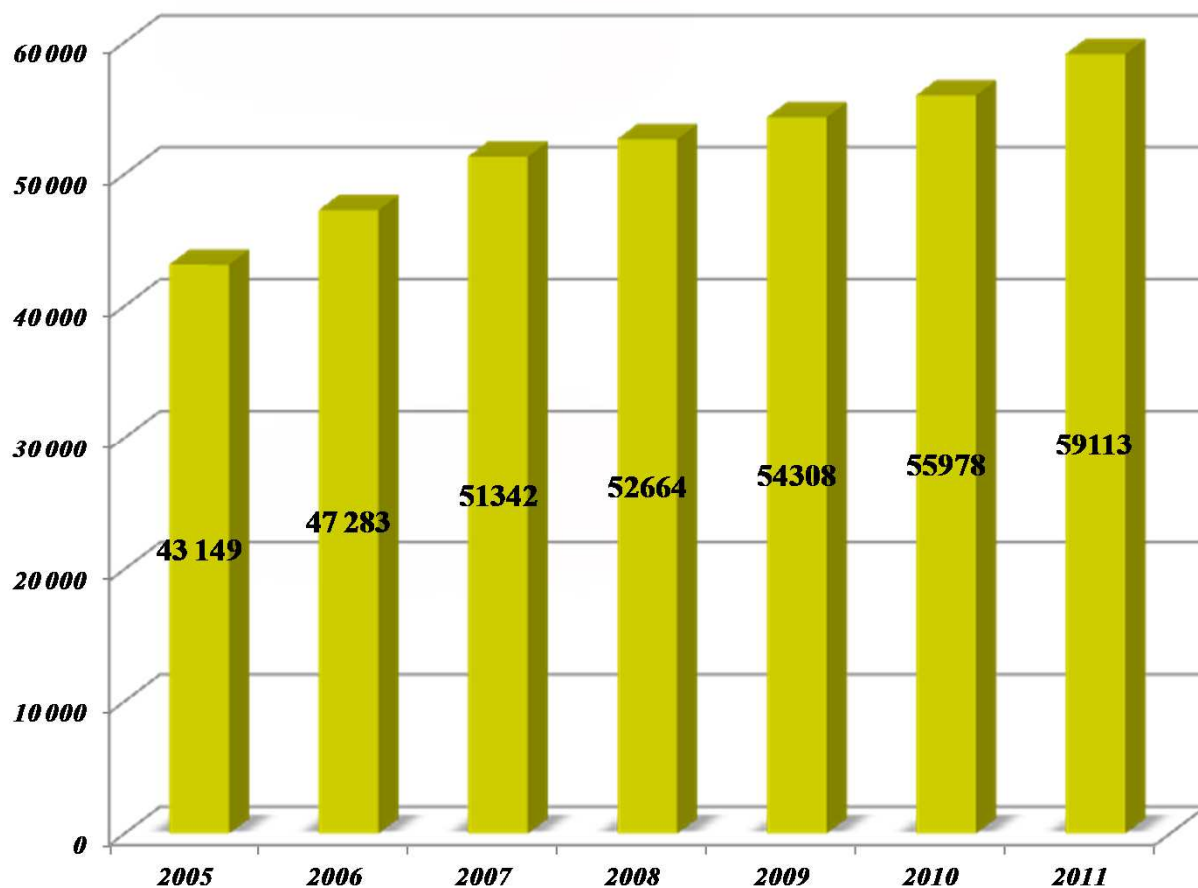


RIGA

2011* - novērtējums

Avots: LR Centrālā statistikas pārvalde, Rīgas pilsētas pašvaldības publiskais pārskats 2011

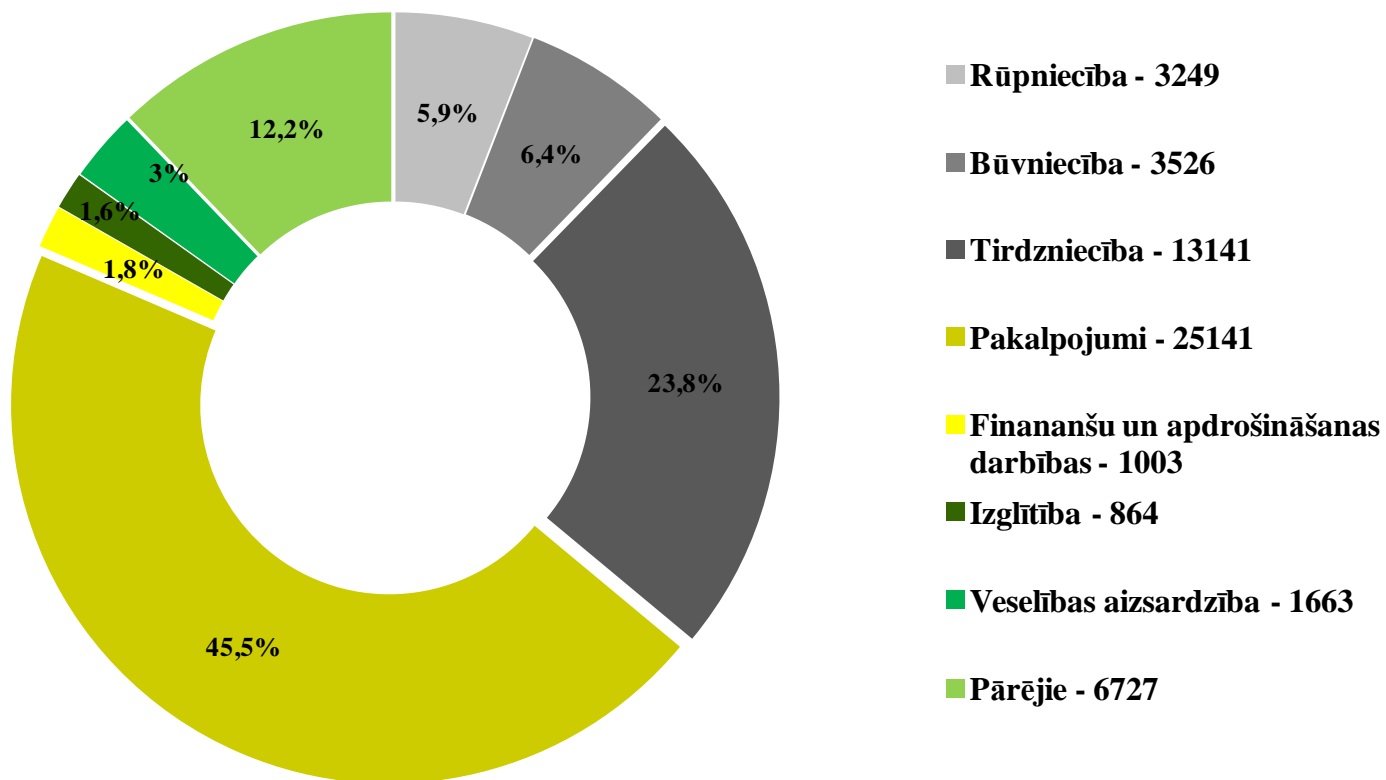
Ekonomiski aktīvās statistikas vienības Rīgā



*Pašnodarbinātās personas;
Individuālie komersanti;
Komerksabiedrības;
Zemnieku un zvejnieku;
saimniecības;
Fondi, nodibinājumi un biedrības;
Valsts budžeta iestādes;
Pašvaldību budžeta iestādes*

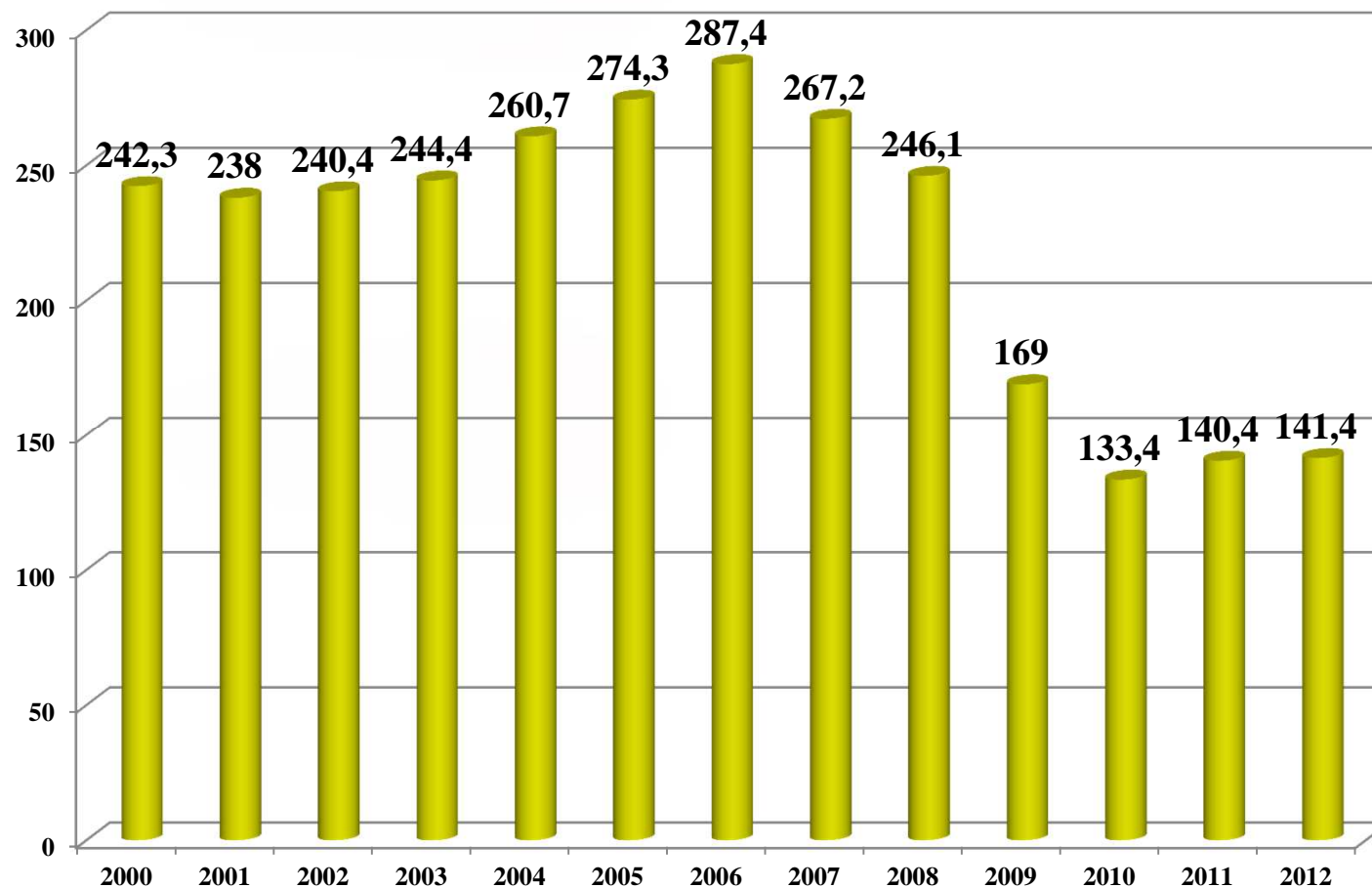
RIGA

Tirgus sektora ekonomiski aktīvās statistikas vienības sadalījumā pa galvenajiem darbības veidiem 2011. gadā



BRIGGA

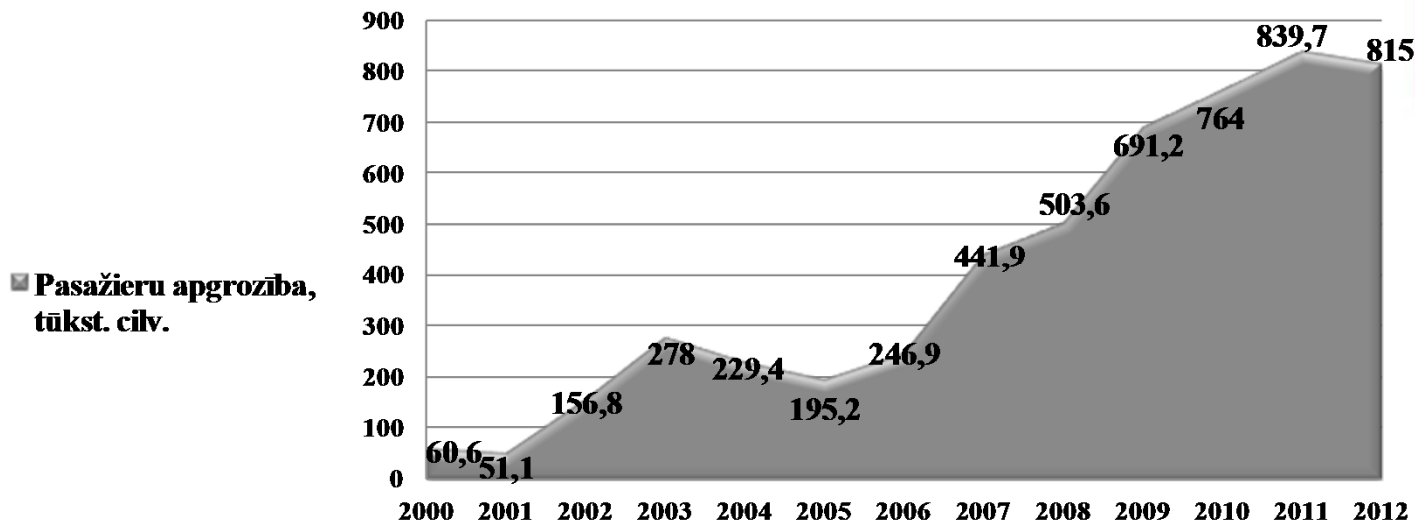
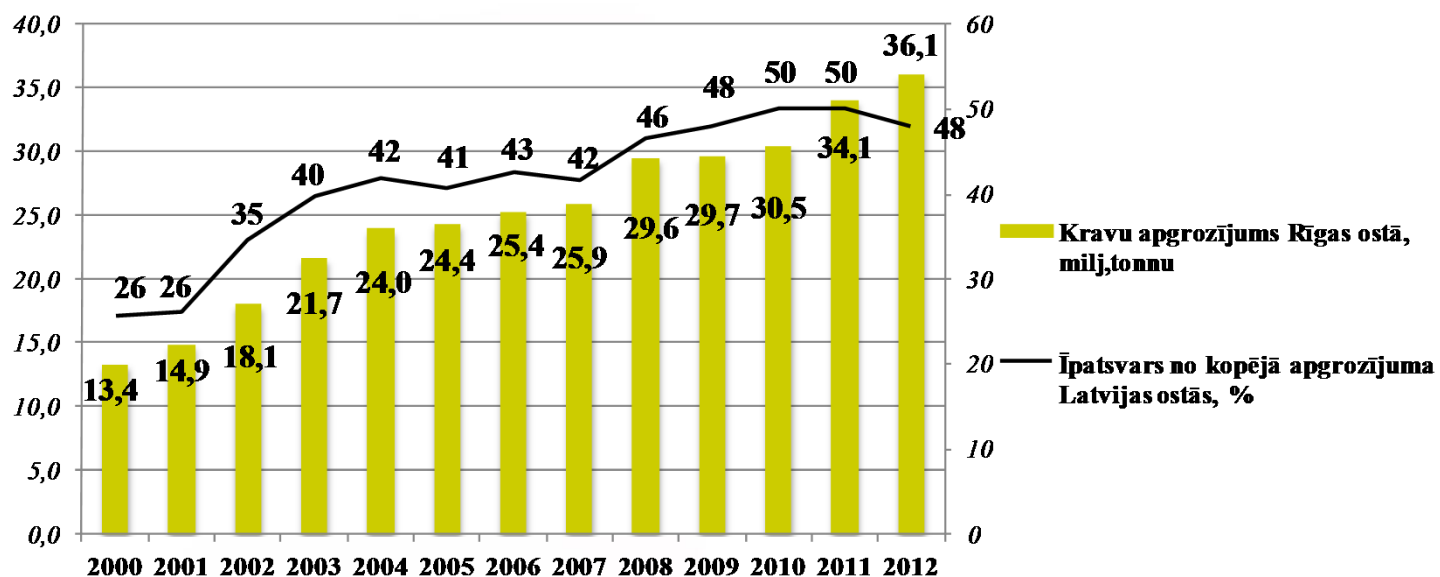
Pārvadāto pasažieru skaits Rīgas sabiedriskajā transportā, milj. pasažieru



RIGGA

Avots: Rīgas pilsētas pašvaldības publiskais pārskats 2011

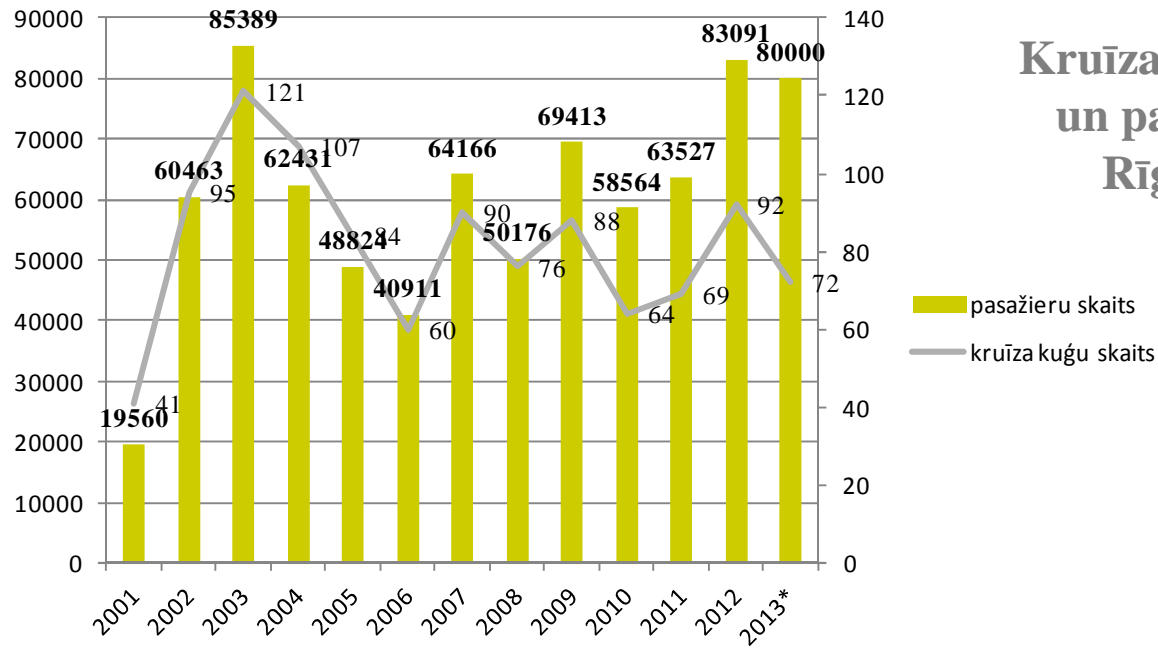
Rīgas ostas darbība



RIGA

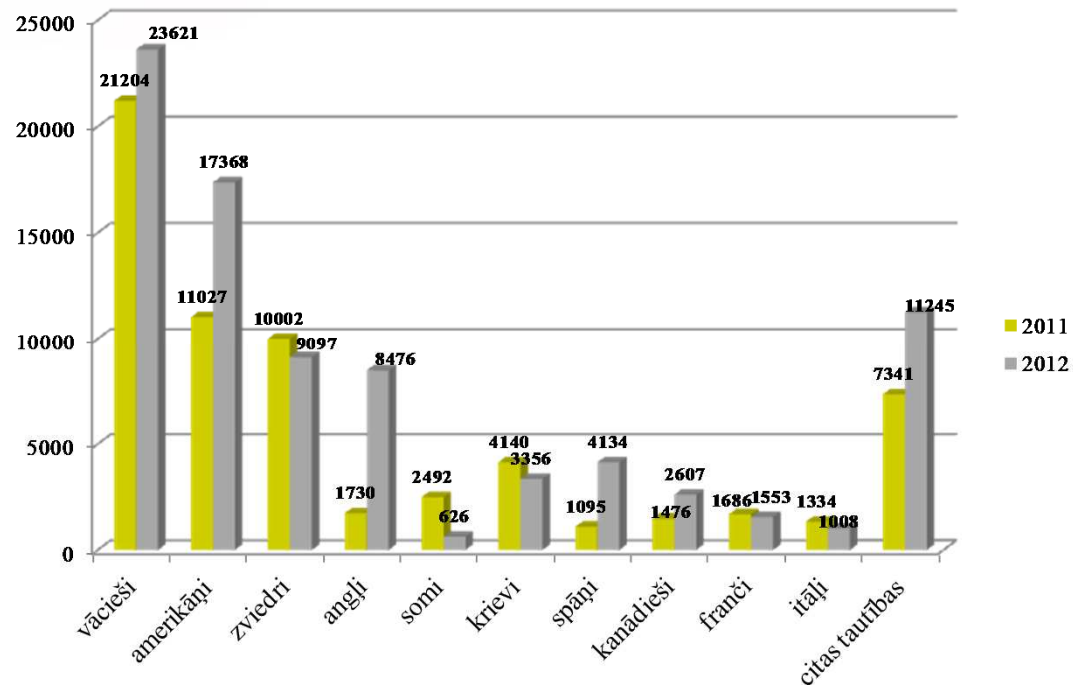


Kruīza kuģu ienācienu un pasažieru skaits Rīgas Brīvostā



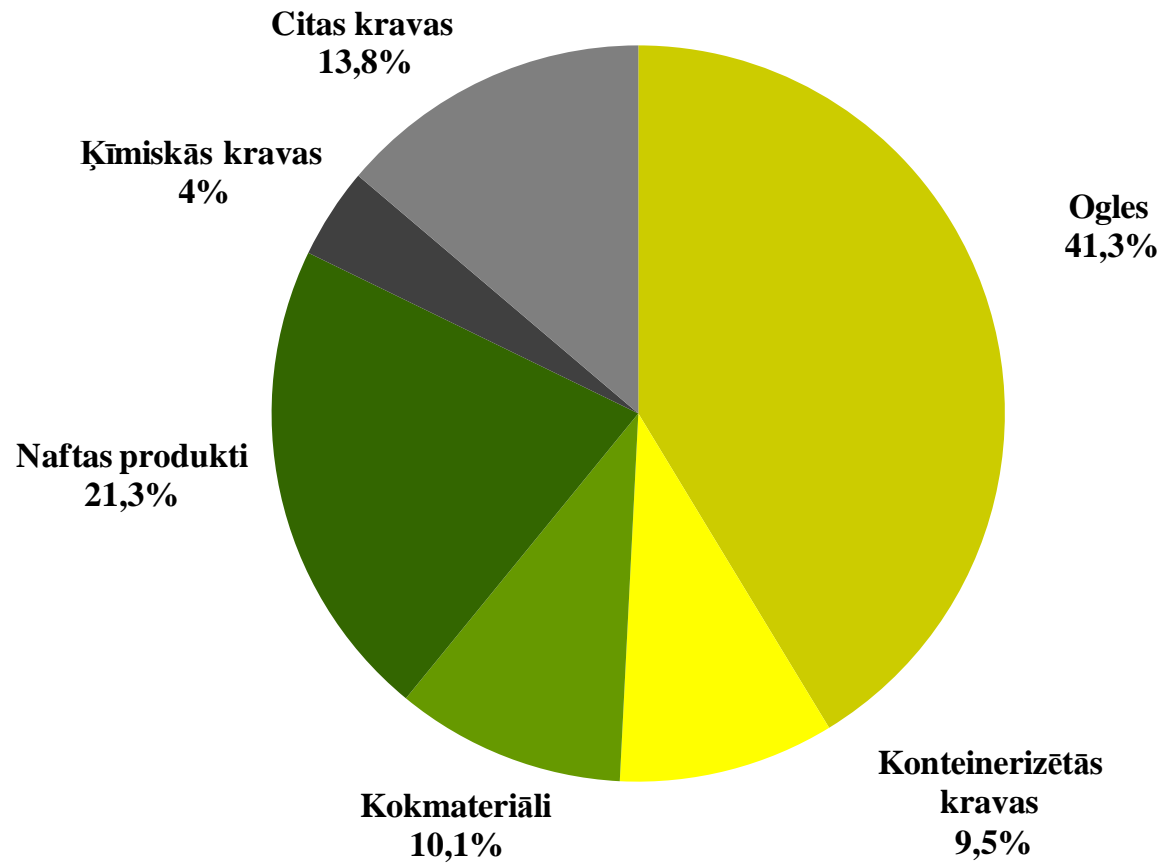
*plānots

Kruīza pasažieru tautības Rīgas Brīvostā



Avots: Rīgas Brīvosta

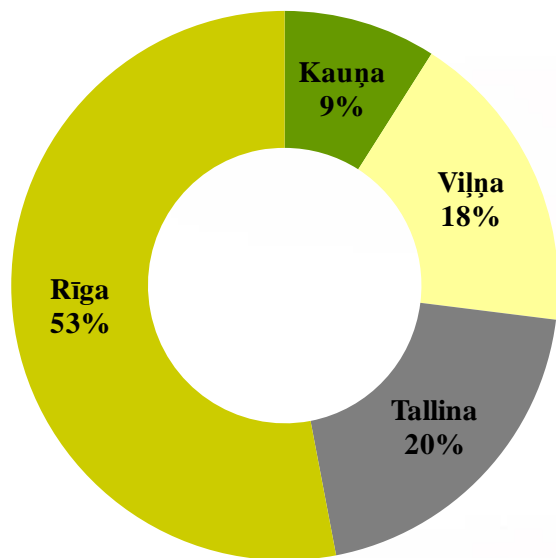
Pārkrauto kravu struktūra Rīgas Brīvostā 2012



Ostas terminālu pārkraušanas jauda ➡ 45 miljoni tonnu gadā

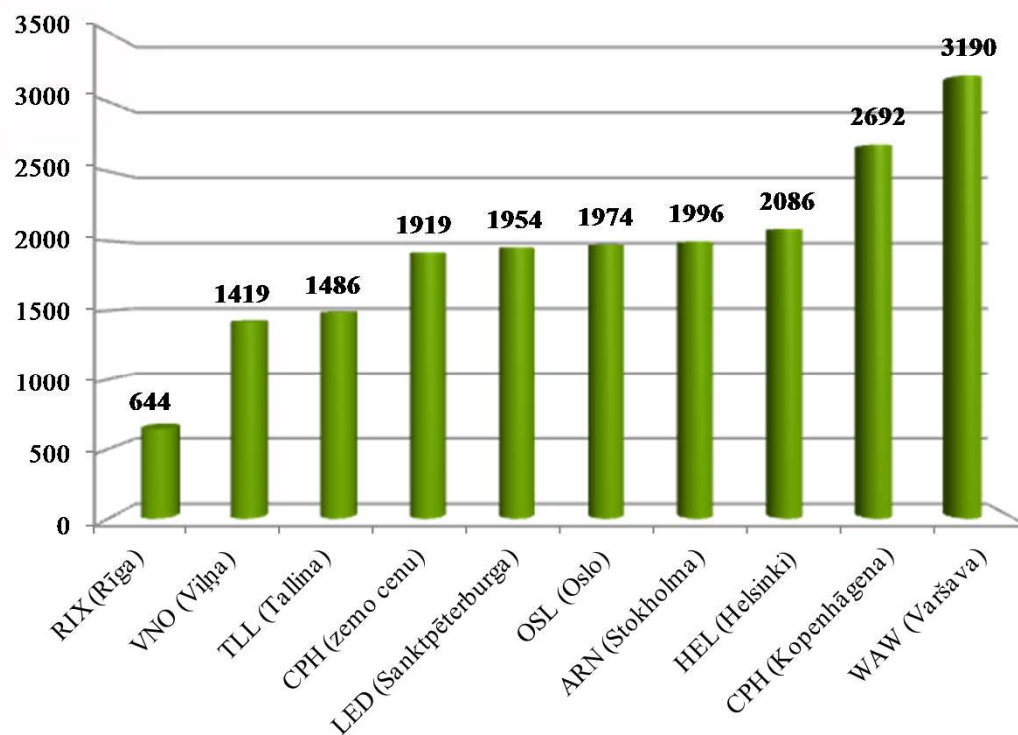
Avots: Rīgas Brīvosta

RIGA



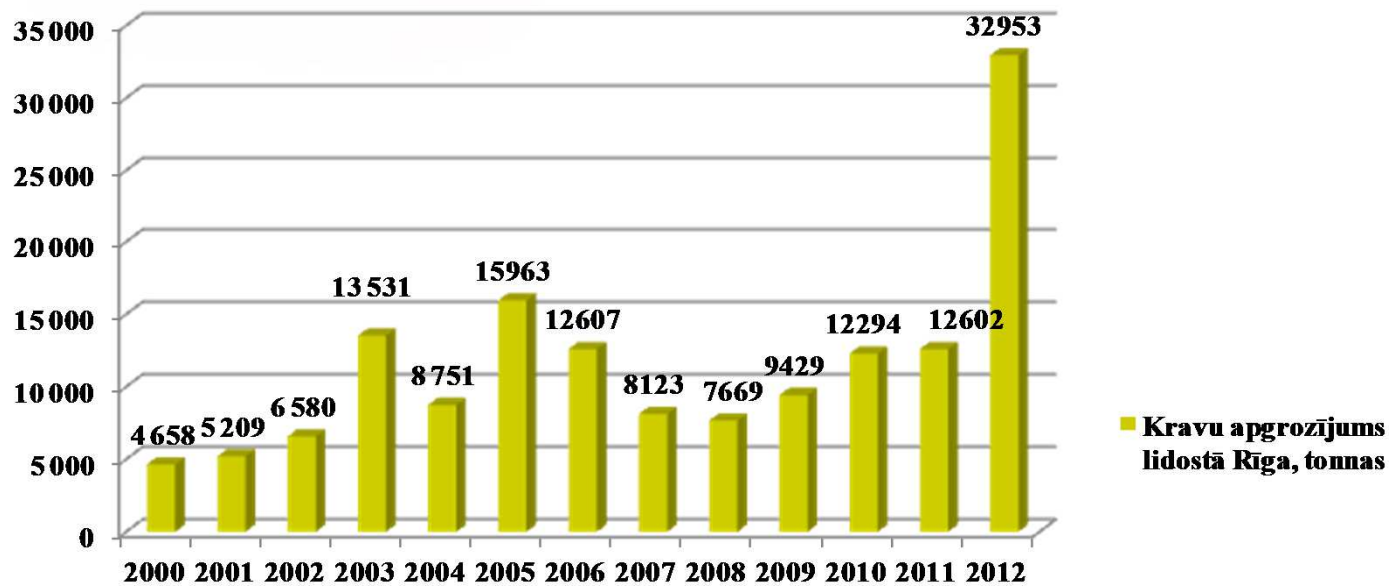
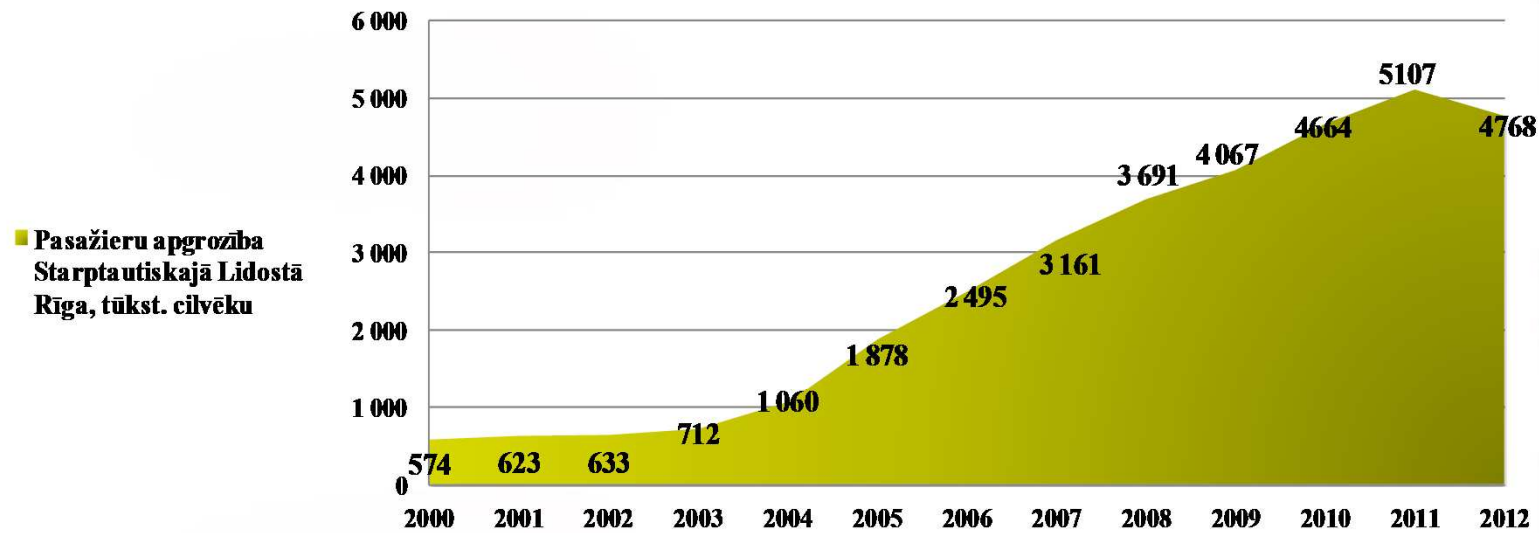
Starptautiskās lidostas “Rīga” tirgus daļa Baltijas valstīs

Lidostas
pakalpojumu
maksa (EUR)
Boeing 737-500



RIGA

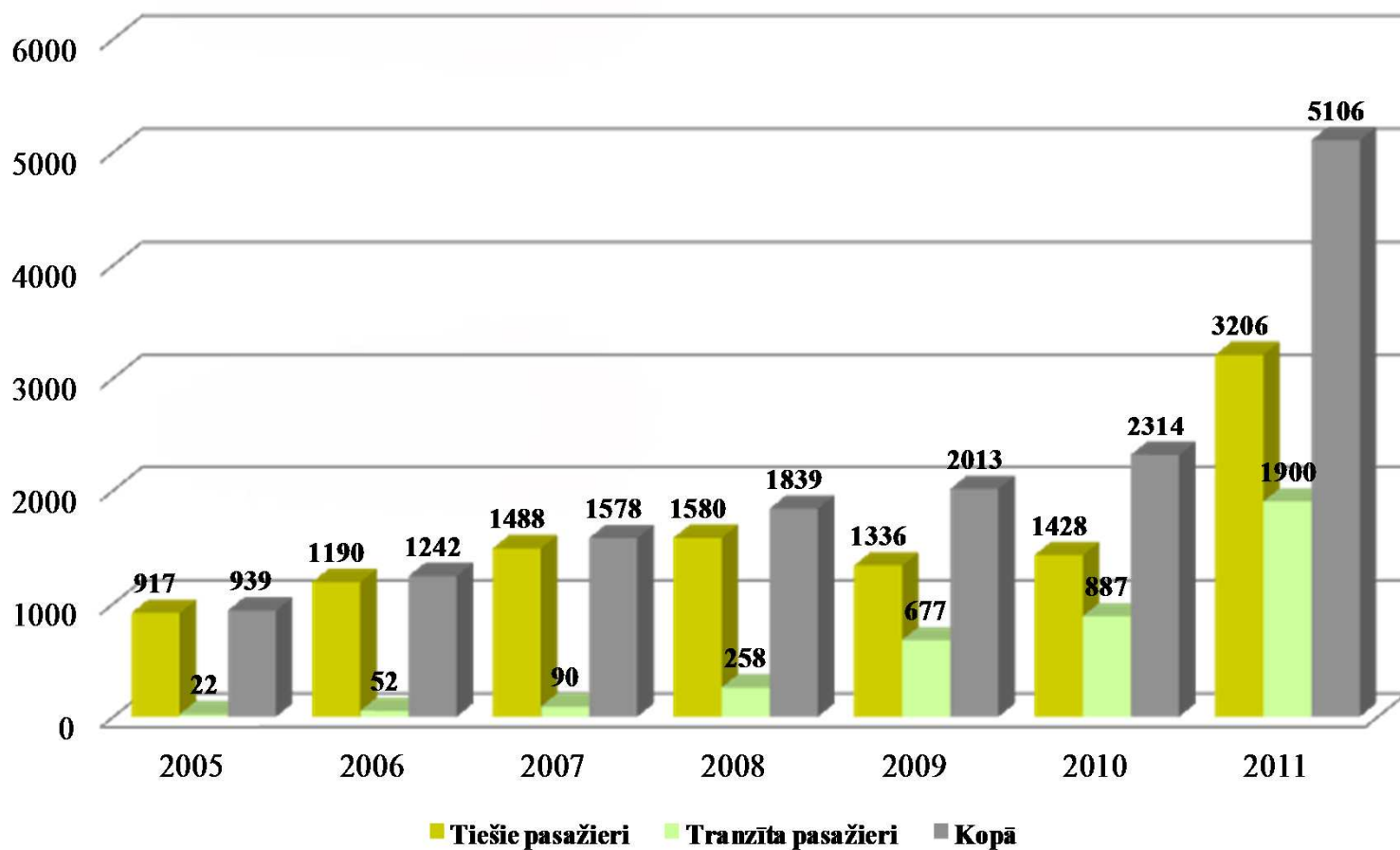
Lidostas Rīga darbība



RĪGA

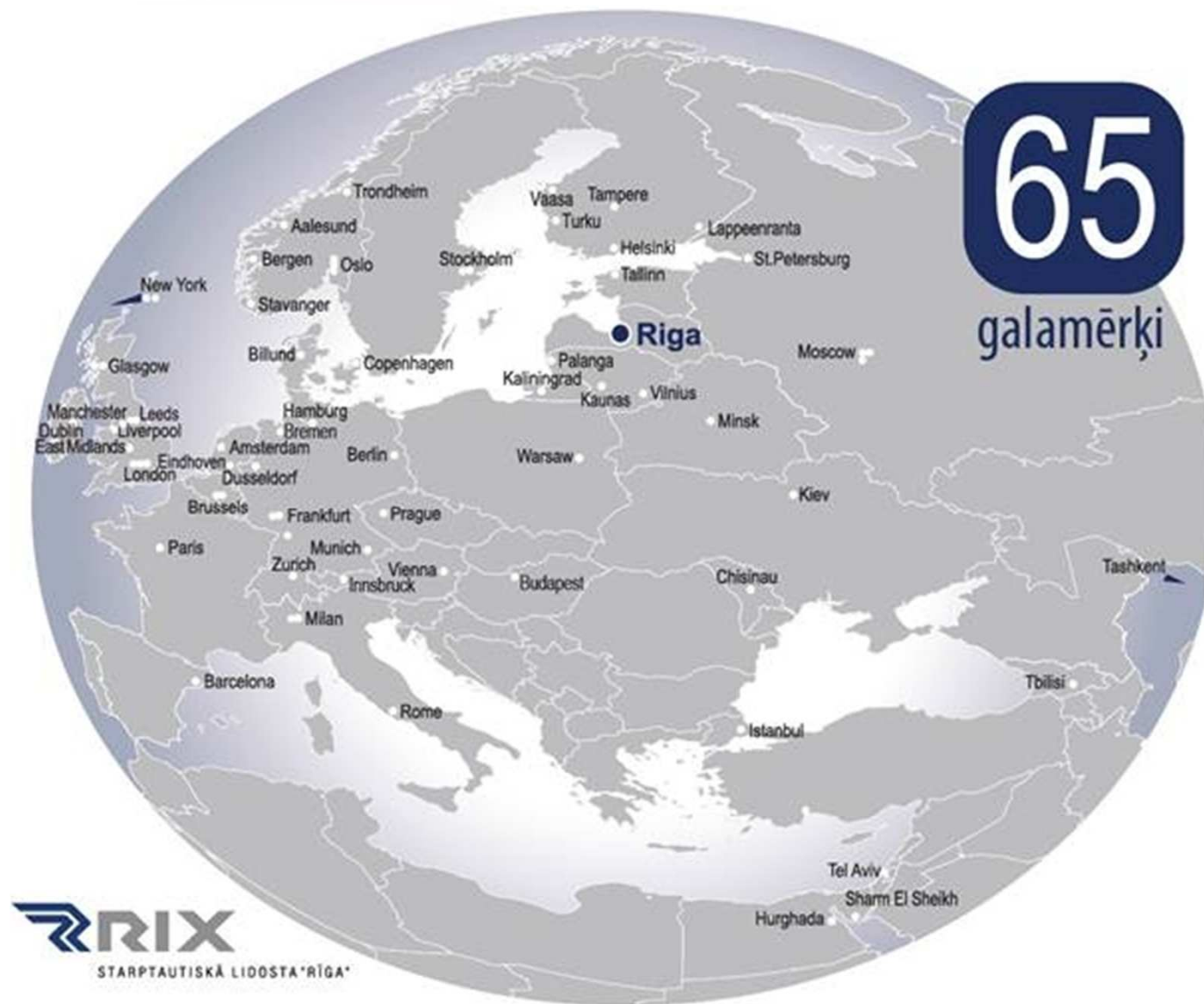
Avots: LR Centrālā statistikas pārvalde, VAS "Starptautiskā lidosta "Rīga"”

VAS "Starptautiskā lidostā "Rīga"" ielidojušo tiešo un tranzīta pasažieru sadalījums, tūkst.




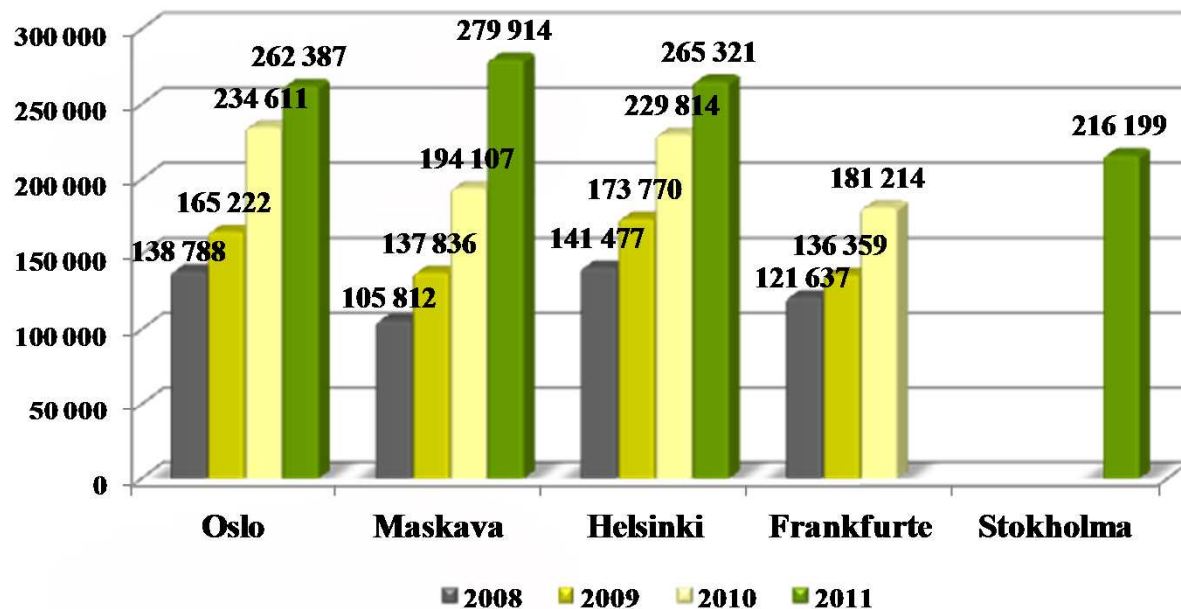
RĪGA

Lidojumi no starptautiskās lidostas Rīga



RIGA

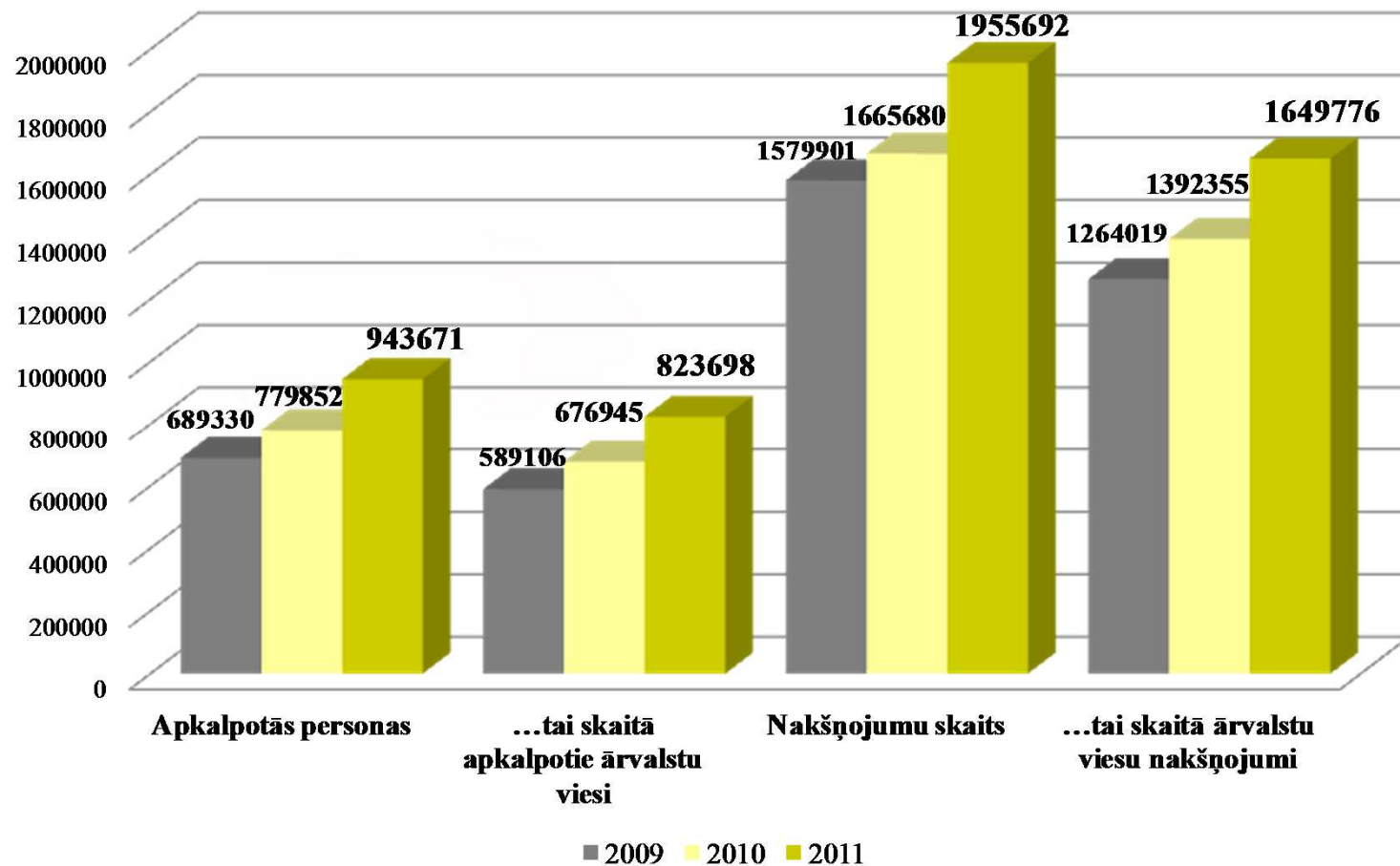
Iecienītākie galamērķi no starptautiskās lidostas Rīga



Lidojuma ilgums no Rīgas uz citām pilsētām

RIGA

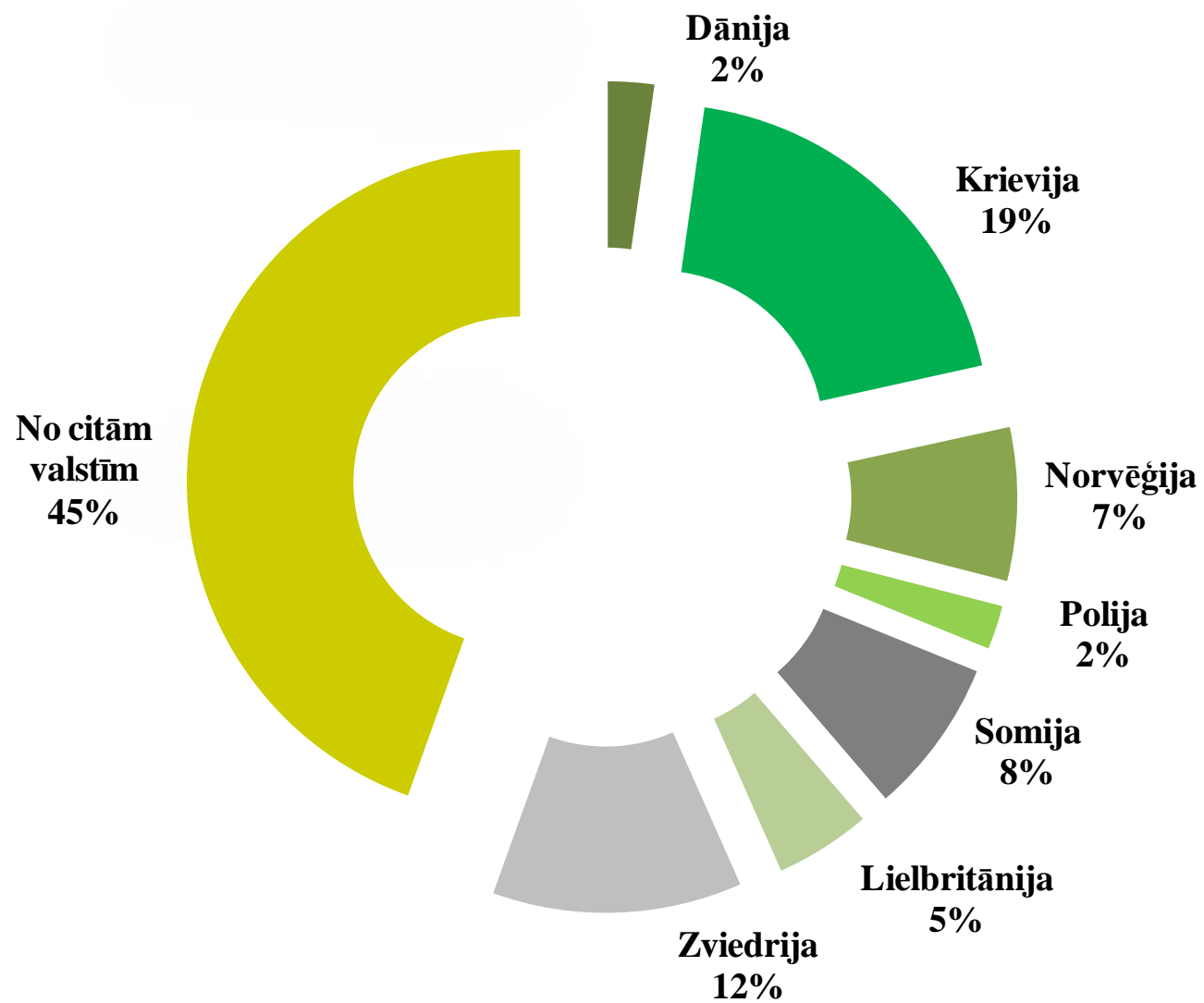
Apkalpoto personu un nakšņojumu skaits Rīgas viesnīcās un citās tūristu mītnēs



RĪGA

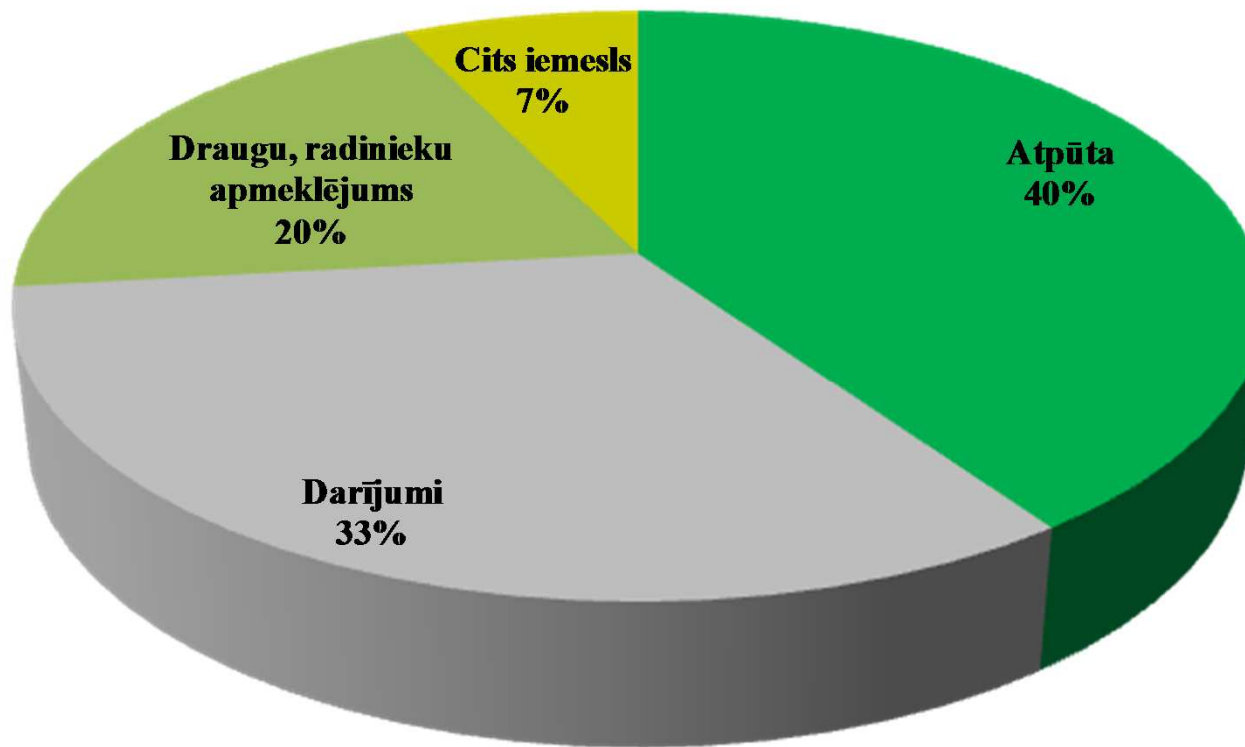
Avots: LR Centrālā statistikas pārvalde

Vairākdienu ārvalstu ceļotāji Rīgā 2011. gadā



RIGA

Ceļotāji Rīgā sadalījumā pēc ceļojuma motīva 2011. gadā, %



RĪGA

Rīga – Eiropas kultūras galvaspilsēta 2014

- Rīgas kultūras potenciāla izpausmes
- Ilgtermiņa kultūras un radošo industriju politikas attīstība



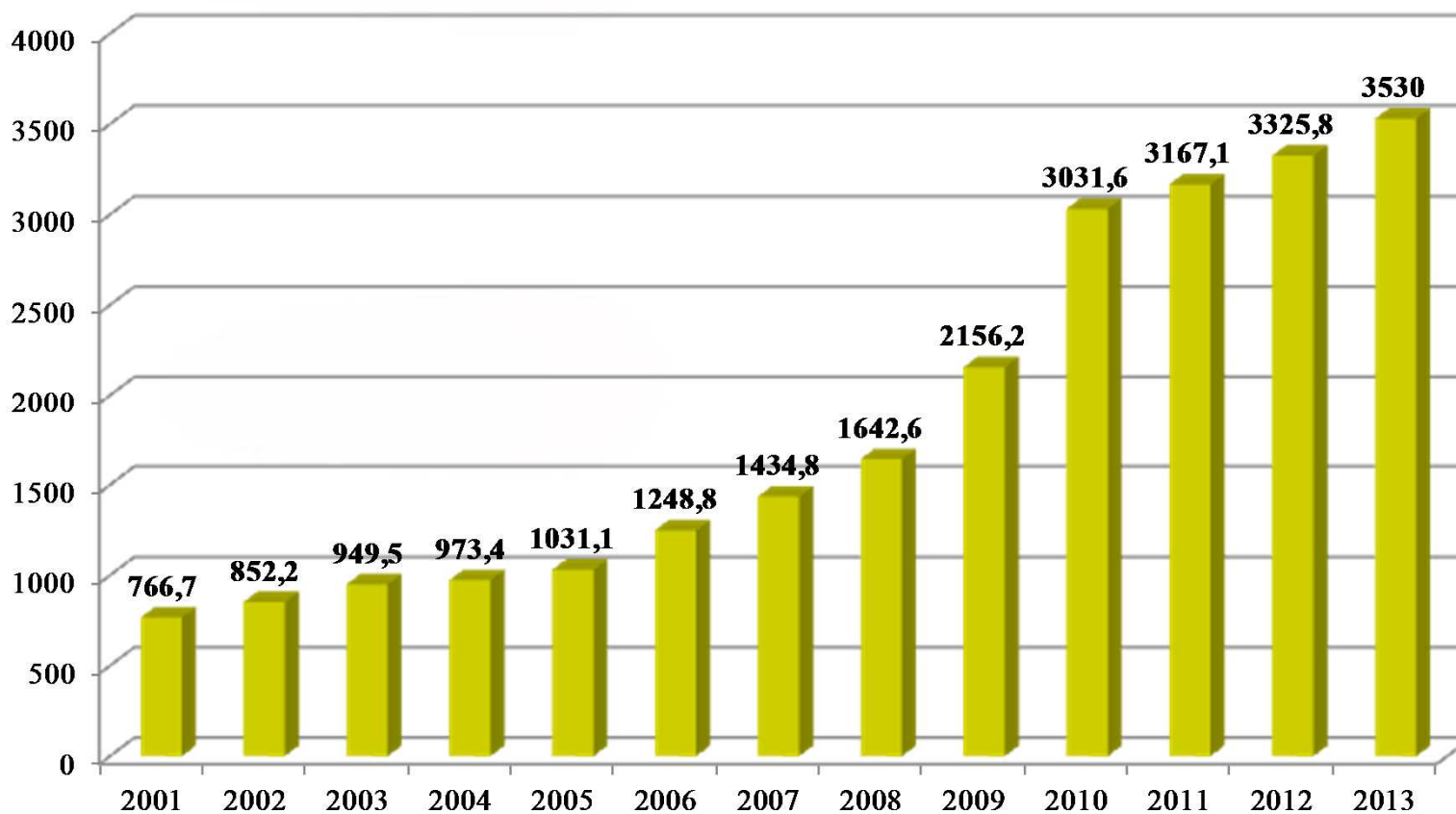
RĪGA | 2014

Eiropas kultūras galvaspilsēta
European Capital of Culture



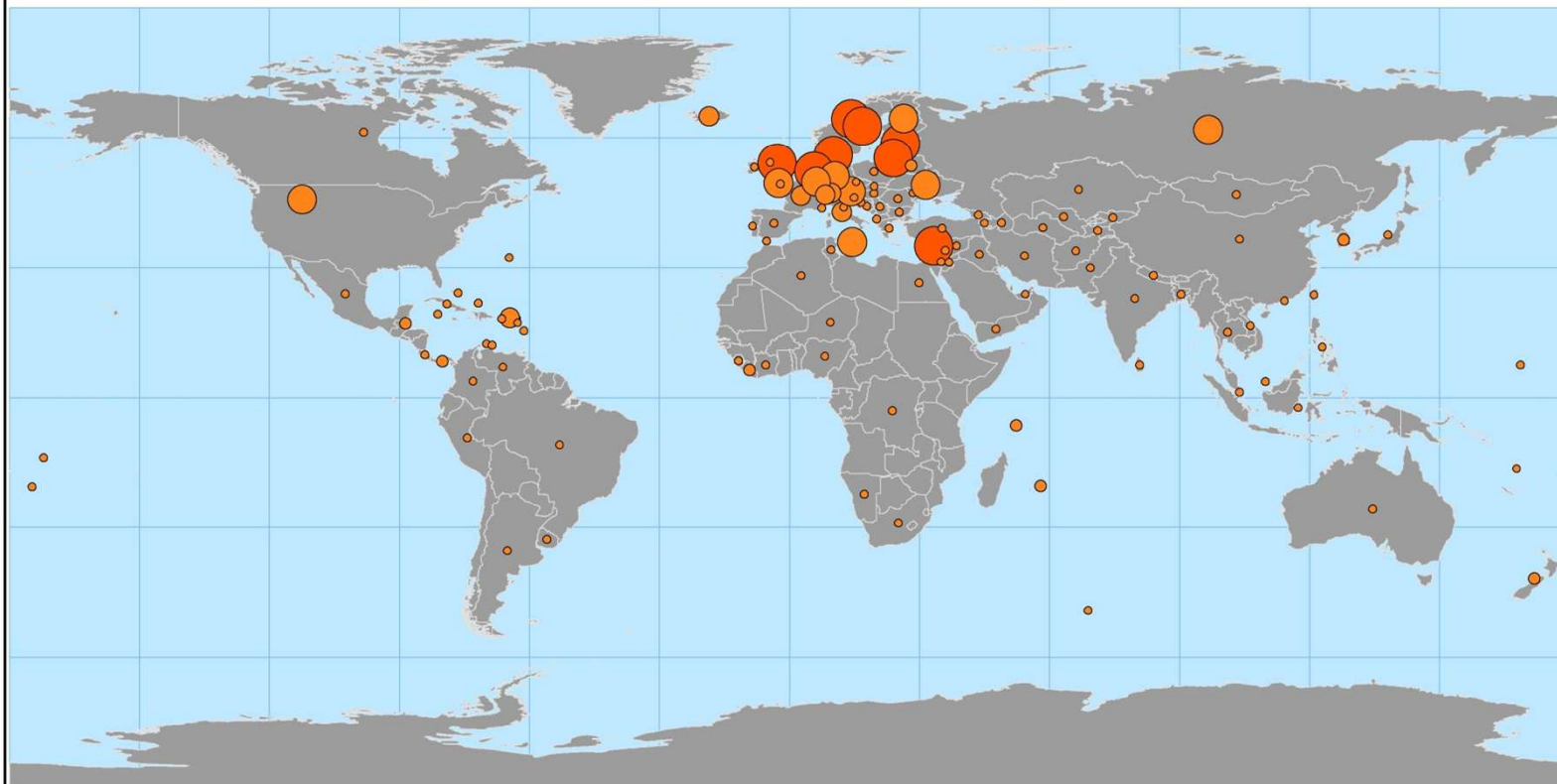
RĪGA

Uzkrātās ārvalstu investīcijas Rīgā reģistrēto uzņēmumu pamatkapitālā, miljonos Ls



RIGGA

Uzkrātās ārvalstu tiešās investīcijas Rīgā reģistrēto uzņēmumu pamatkapitālā, LVL (02.01.2012)



ārvalstu tiešās investīcijas (LVL)

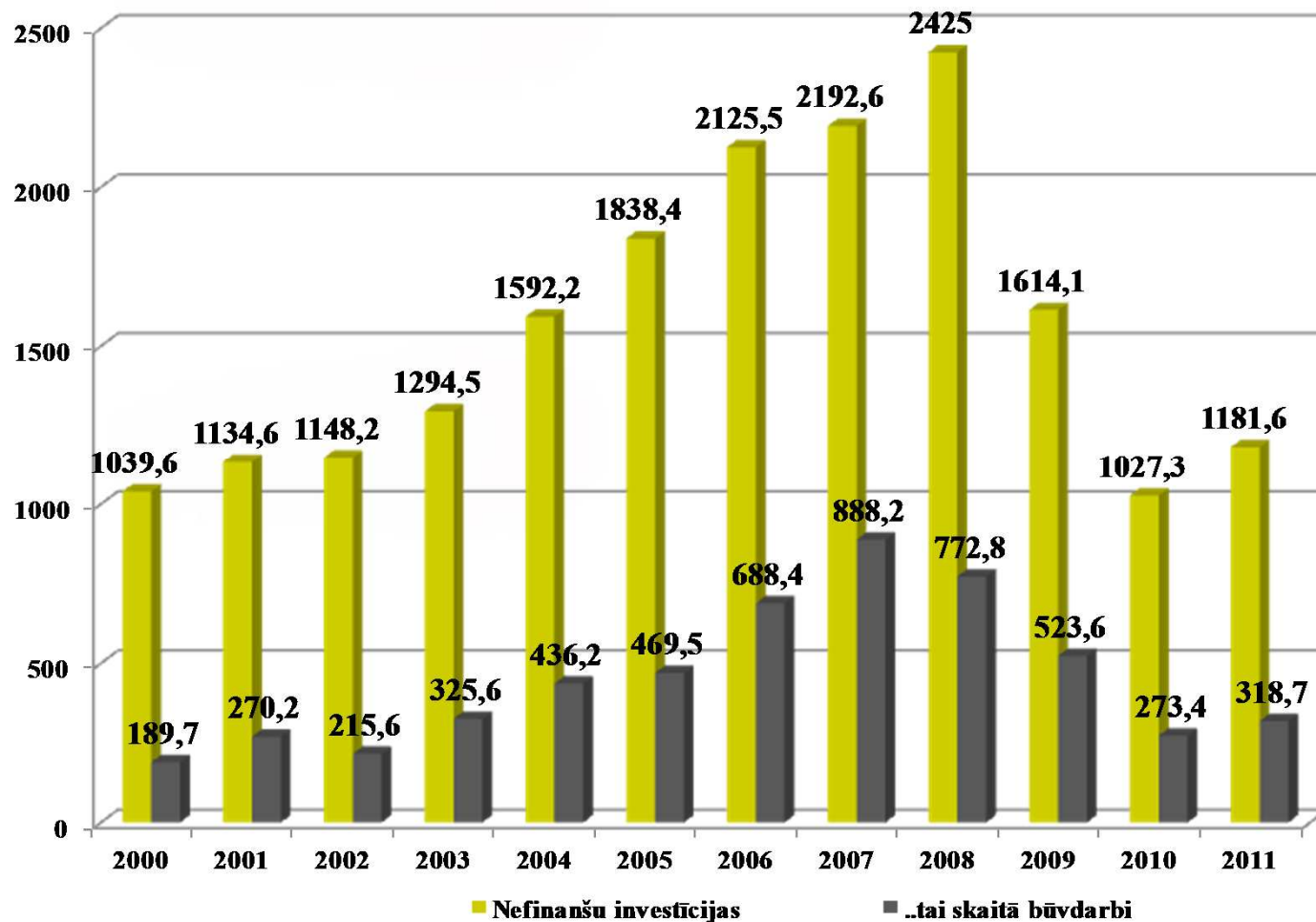
- vairāk kā 150 000 000** Igaunija, Nīderlande, Zviedrija, Kipra, Dānija, Norvēģija, Lietuva, Lielbritānija
- 50 000 000 - 150 000 000** ASV, Krievija, Somija, Luksemburga, Austrija, Malta, Gērsija, Vācija, Ukraina
- 10 000 000 - 50 000 000** Francija, Īslande, Šveice, Lihtenšteina, Itālija, Britu Virdžīnas
- 5 000 000 - 10 000 000** Libērija, Beliza, Panama, Jaunzēlande, Baltkrievija, Maurīcija, Koreja, Seišelu salas
- līdz 5 000 000**

Kopā: LVL 3 325 814 248

sagatavoja RD PAD izmantojot LURSOFTdatus

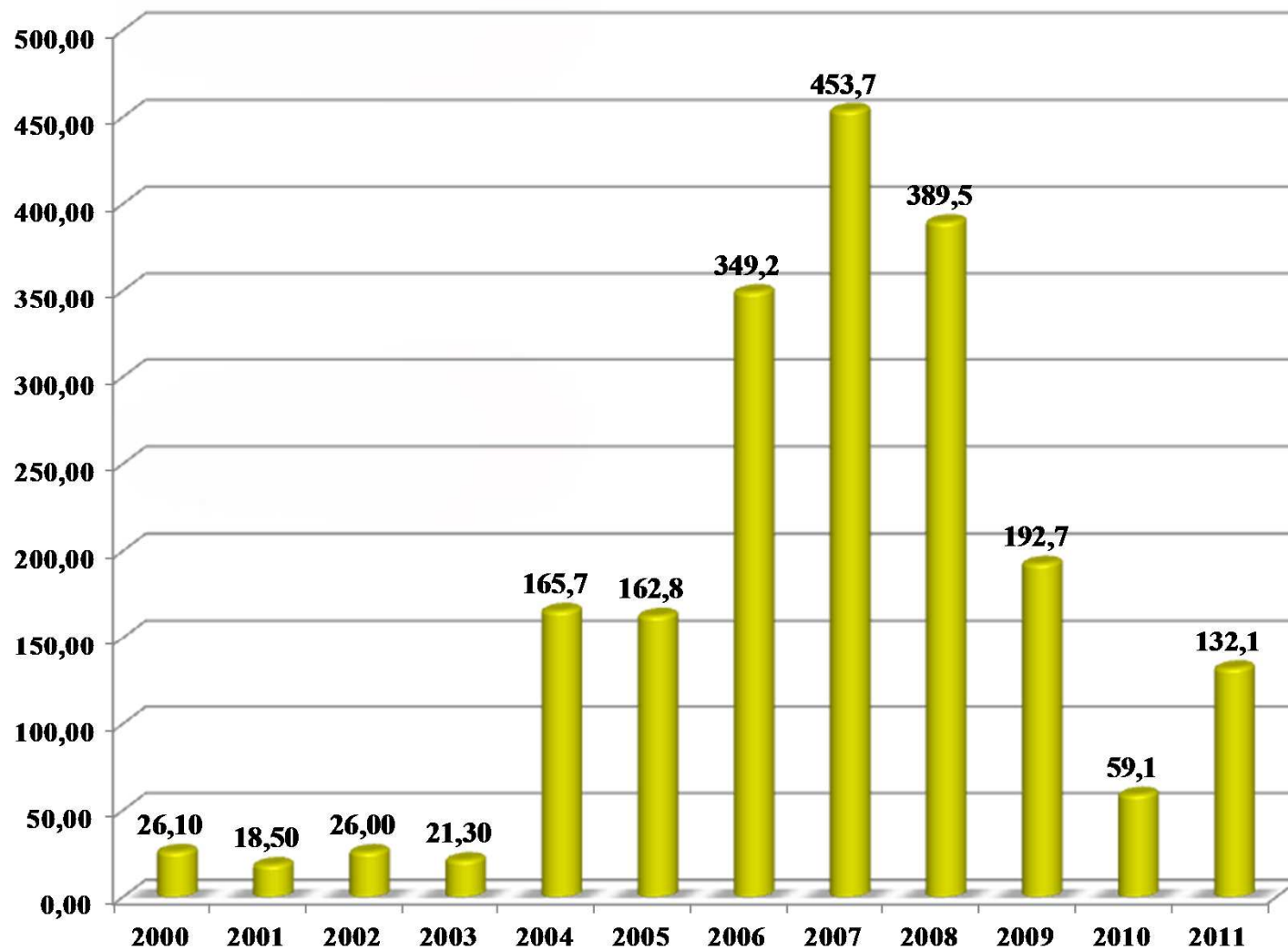
RIGGA

Nefinanšu investīcijas Rīgā 2011. gada salīdzināmajās cenās, milj. latu



RĪGA

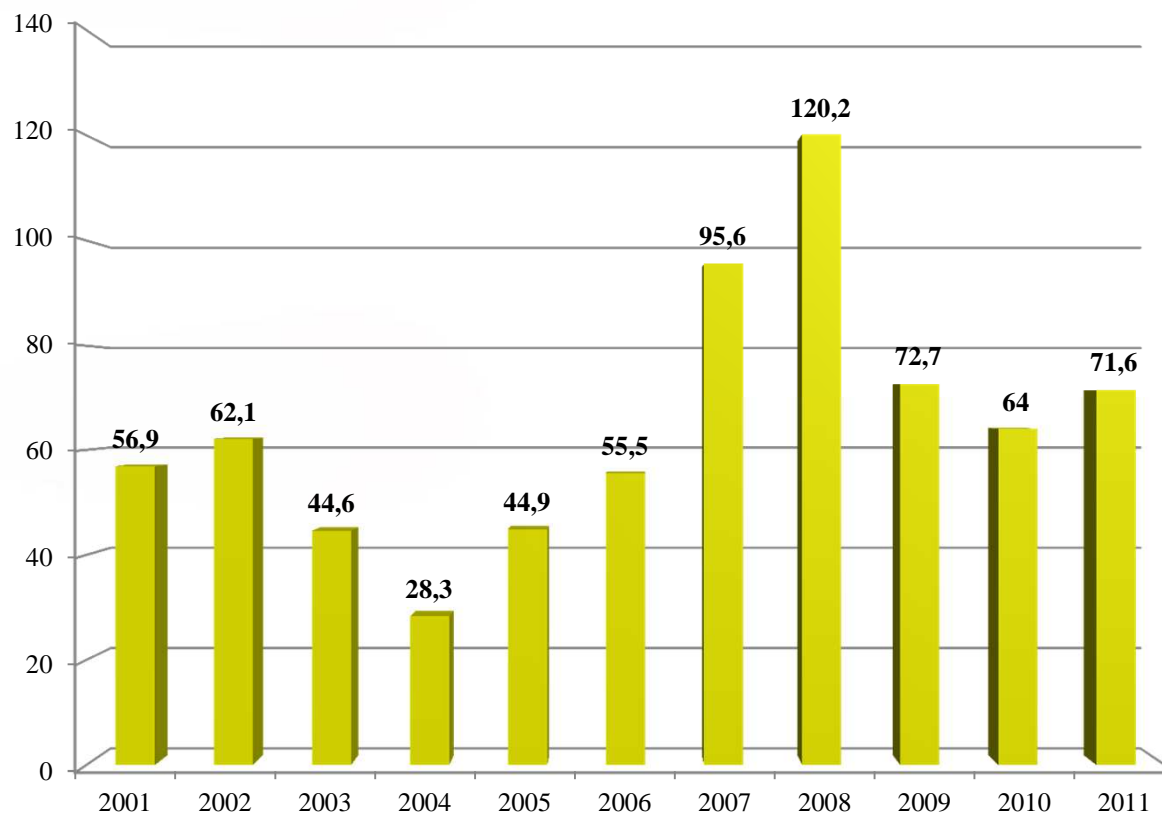
Uzbūvētas dzīvojamās ēkas Rīgā, tūkst. m²



RĪGA

Avots: LR Centrālā statistikas pārvalde

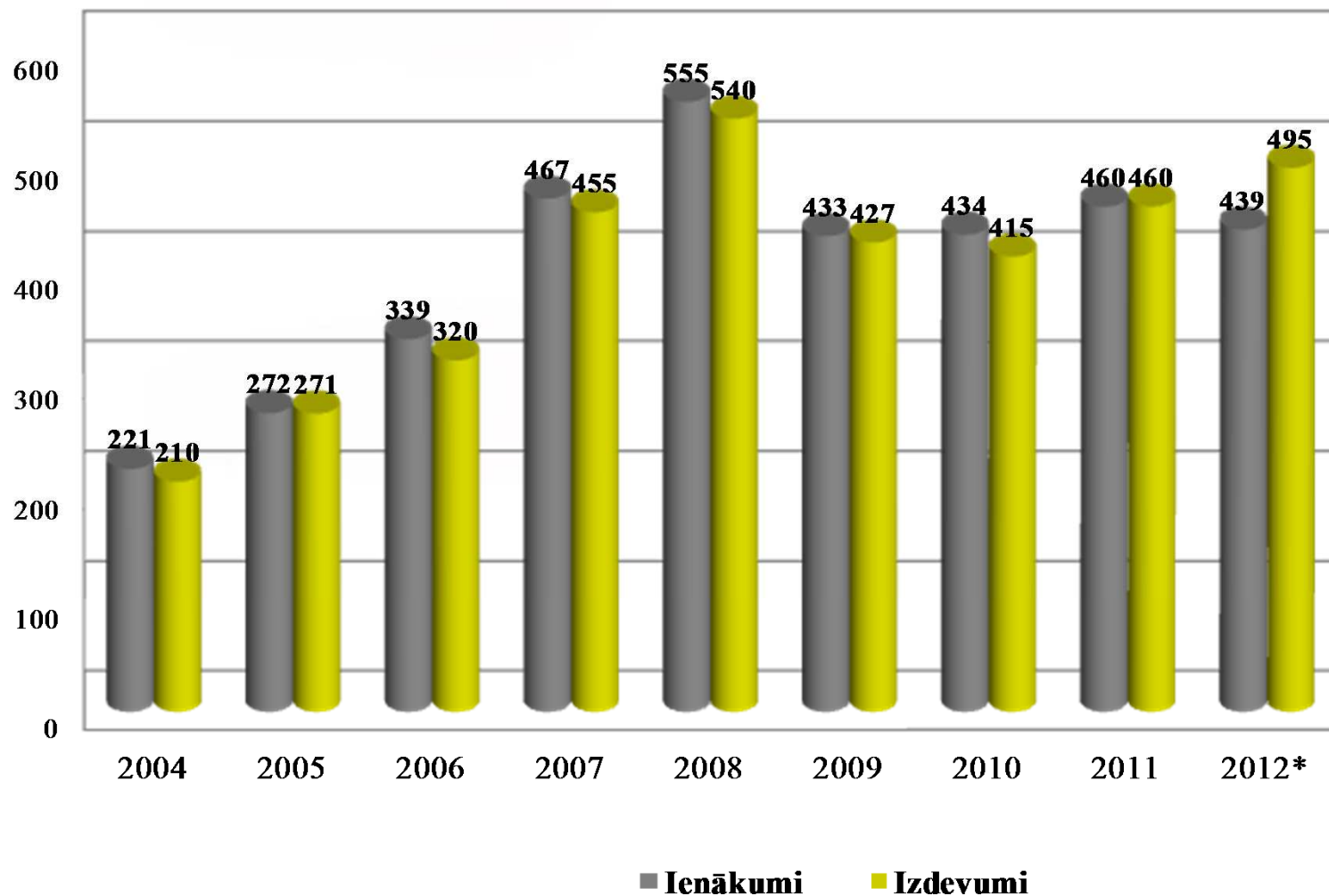
Izdevumi kapitālieguldījumiem no Rīgas pilsētas pašvaldības konsolidētā budžeta, milj. latu



RIGA

Avots: Rīgas pilsētas pašvaldības publiskais pārskats 2011, Rīgas domes Finanšu departaments

Rīgas pilsētas pamatbudžeta ieņēmumi un izdevumi, milj. latu

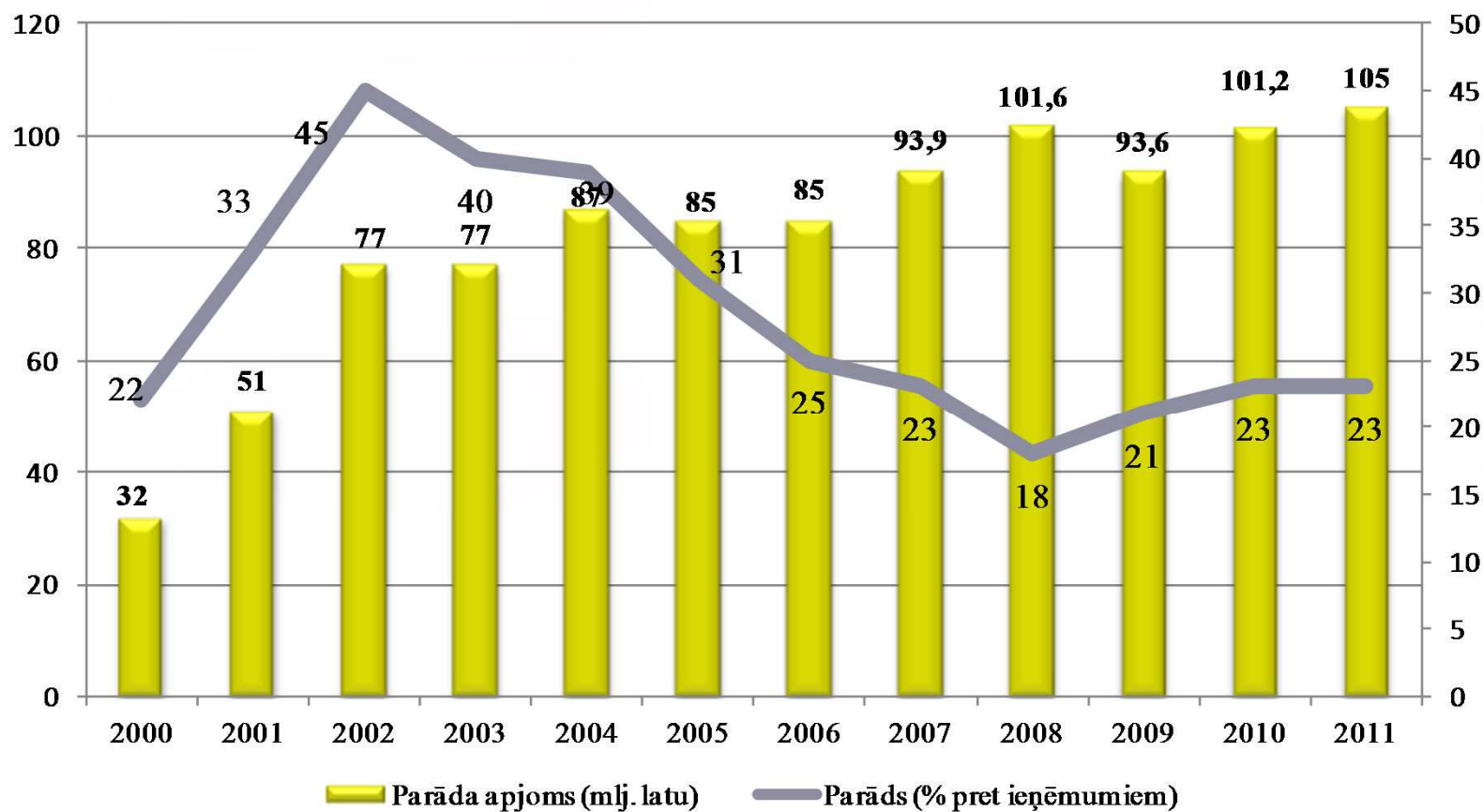


*plānots

Avots: Rīgas pilsētas pašvaldības publiskais pārskats 2011, Finanšu departaments

RIGA

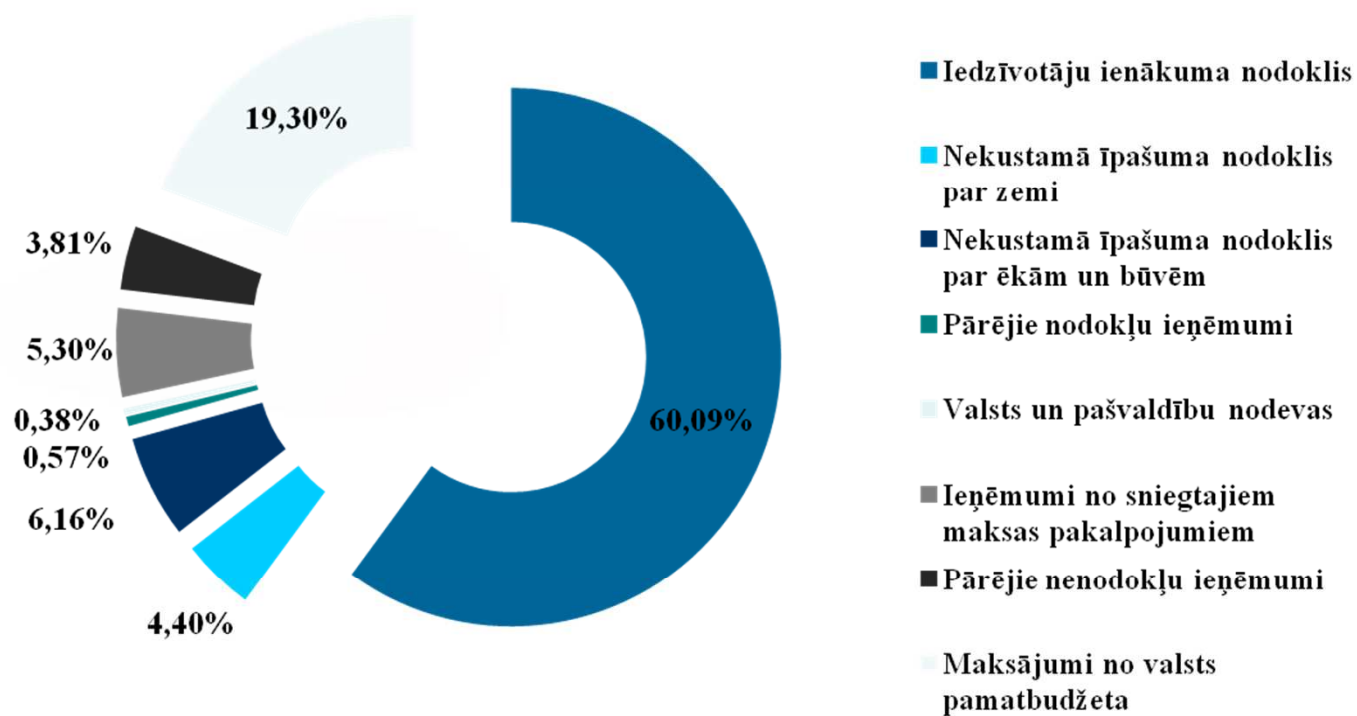
Rīgas pilsētas pašvaldības tiešā parāda apjoma dinamika



RIGA

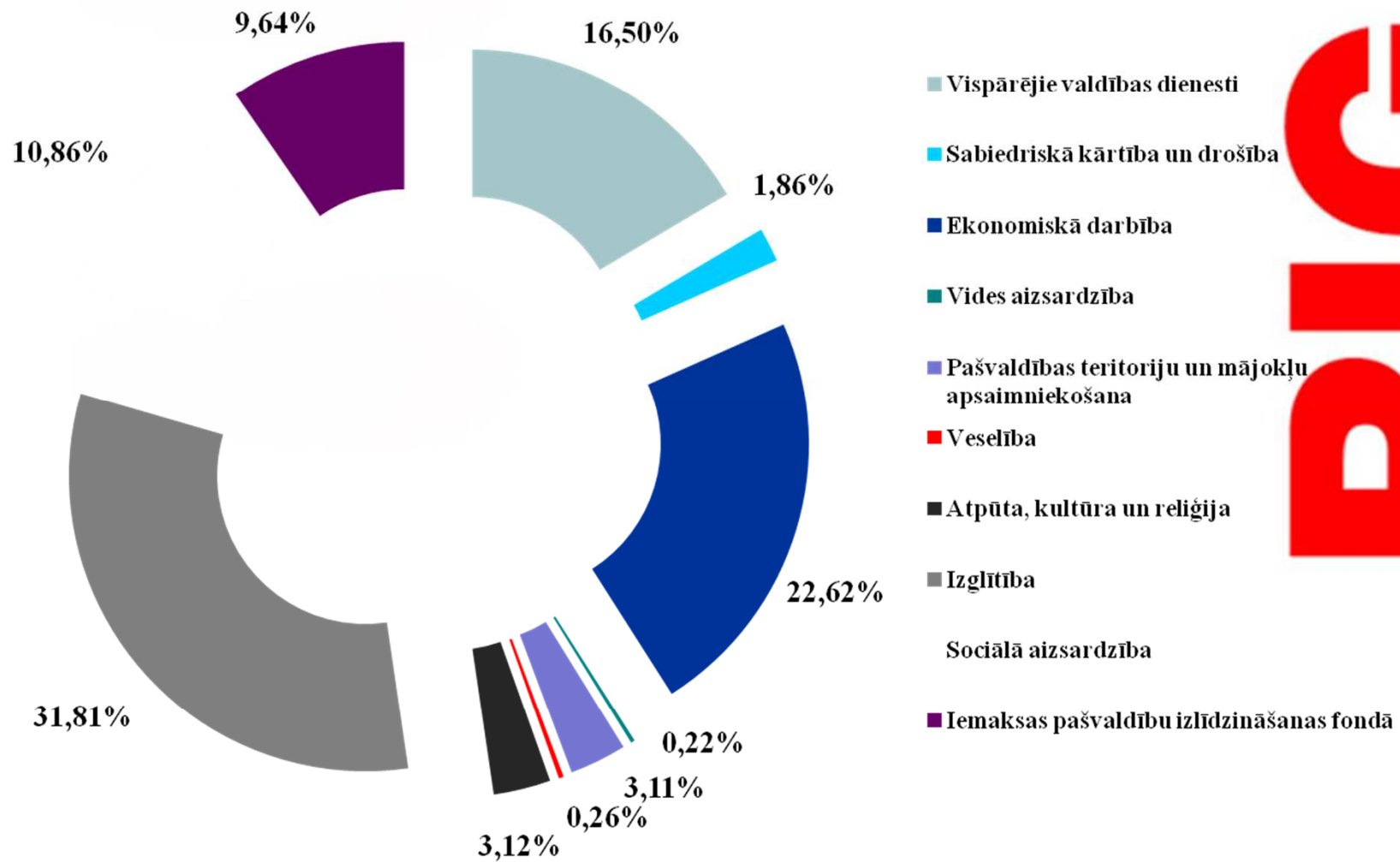
Avots: Rīgas pilsētas pašvaldības 2011.g publiskais pārskats, Rīgas domes Finanšu departaments

Rīgas pilsētas pašvaldības pamatbudžeta ieņēmumu struktūra 2011. gadā



RIGA

Rīgas pilsētas pašvaldības pamatbudžeta izdevumu struktūra 2011. gadā



RIGA
RIGA
RIGA

Avots: Rīgas domes Finanšu departaments

Rīgas pilsētas kredītreitinga vēsture

Kredīta reitinga piešķiršanas gads	<i>Standart & Poor's</i> reitings saistībām vietējā un ārvalstu valūtā	<i>Moody's Investors Service</i> reitings saistībām vietējā un ārvalstu valūtā
1999	BBB/Stable/A-3	-
2001	BBB/Positive/A-3	-
2003	BBB-/Stable/A-3	-
2004	BBB-/Stable/A-3	-
2005	BBB/Stable/A-3	-
2006	BBB/Stable/A-3	A2 Stable
2007	BBB/Stable/A-3	A2 Stable
2008	BBB-/Negative/A-3	A3 Negative
2009	BB/Negative/B	Baa3 Negative
2010	BB/Stable/B	Baa3 Stable
2011	BB+/Stable/B	Baa3 Stable
2012	BBB/Positive/A2	Baa3/ Stable

RIGGA

*Stratēģijas uzraudzības sistēma
(SUS)*



Es pētu Rīgu

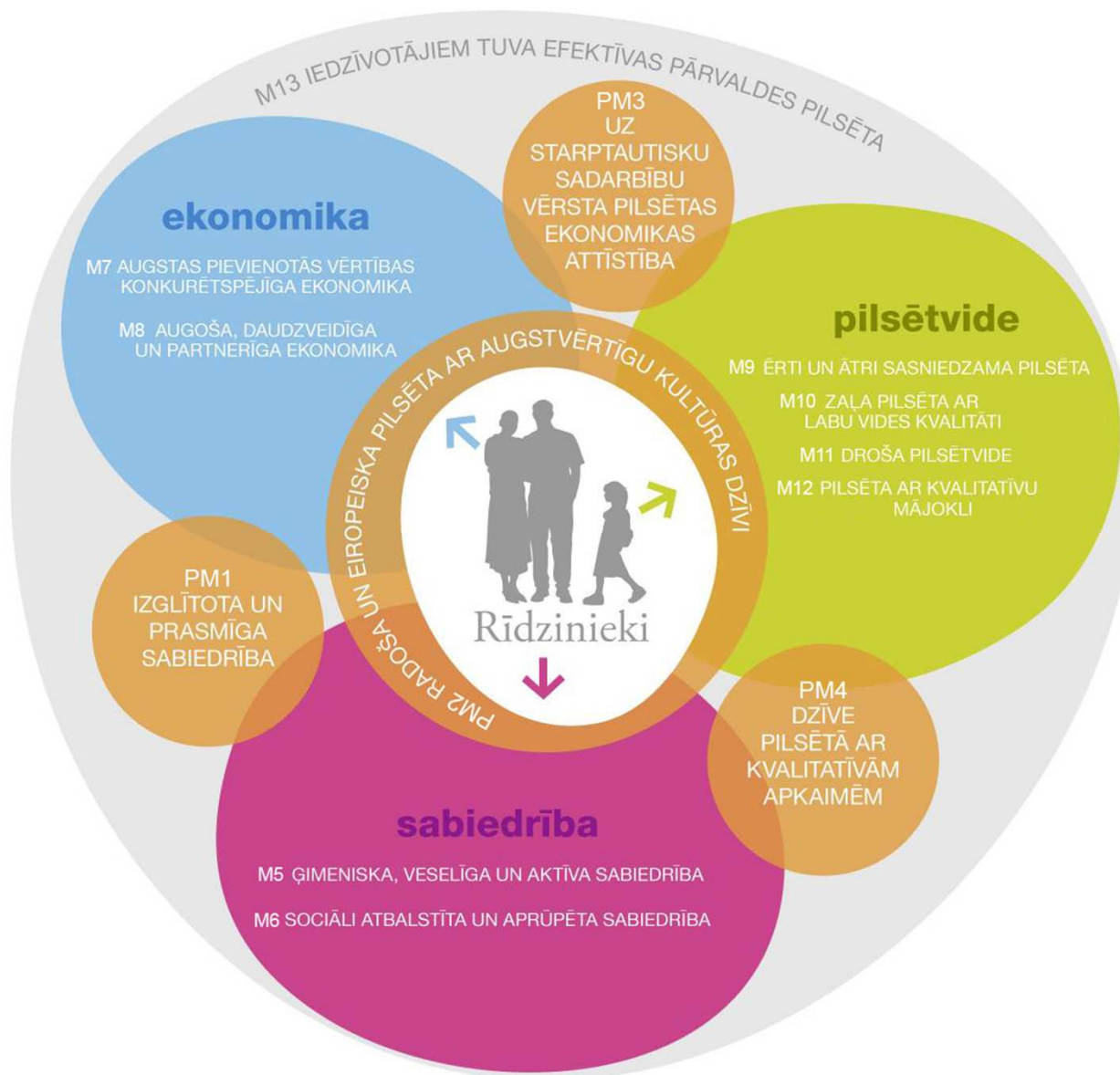
Rīgas vīzija

Rīga – iespēja ikvienam!

RĪGA



Rīgas stratēģiskie mērķi



RĪGA

Attīstības programmas sasaiste ar pārējiem plānošanas dokumentiem

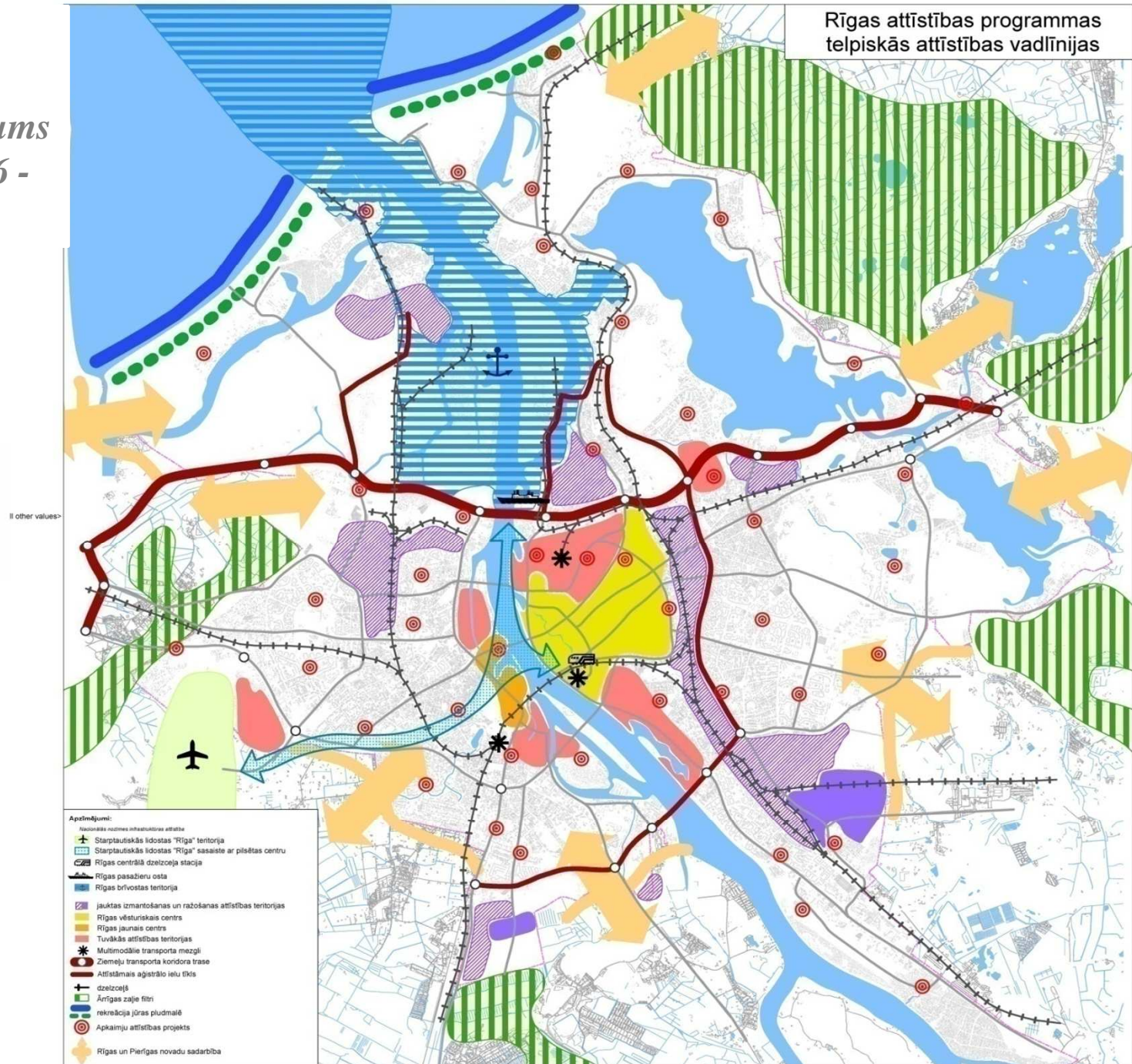


➔ Ikgadējs pārskats


- 2010. gadā programmas un stratēģijas aktualizācija
- 2012. gadā – Attīstības programmas 2014.-2020. gadam rakstīšana

BRIG A


*Rīgas prioritārie
telpiskās attīstības
projekti un to zonējums
laikposmam no 2006 -
2012*




Rīgas vēsturiskais centrs un aizsargjoslas































Platība: 304,05 km²

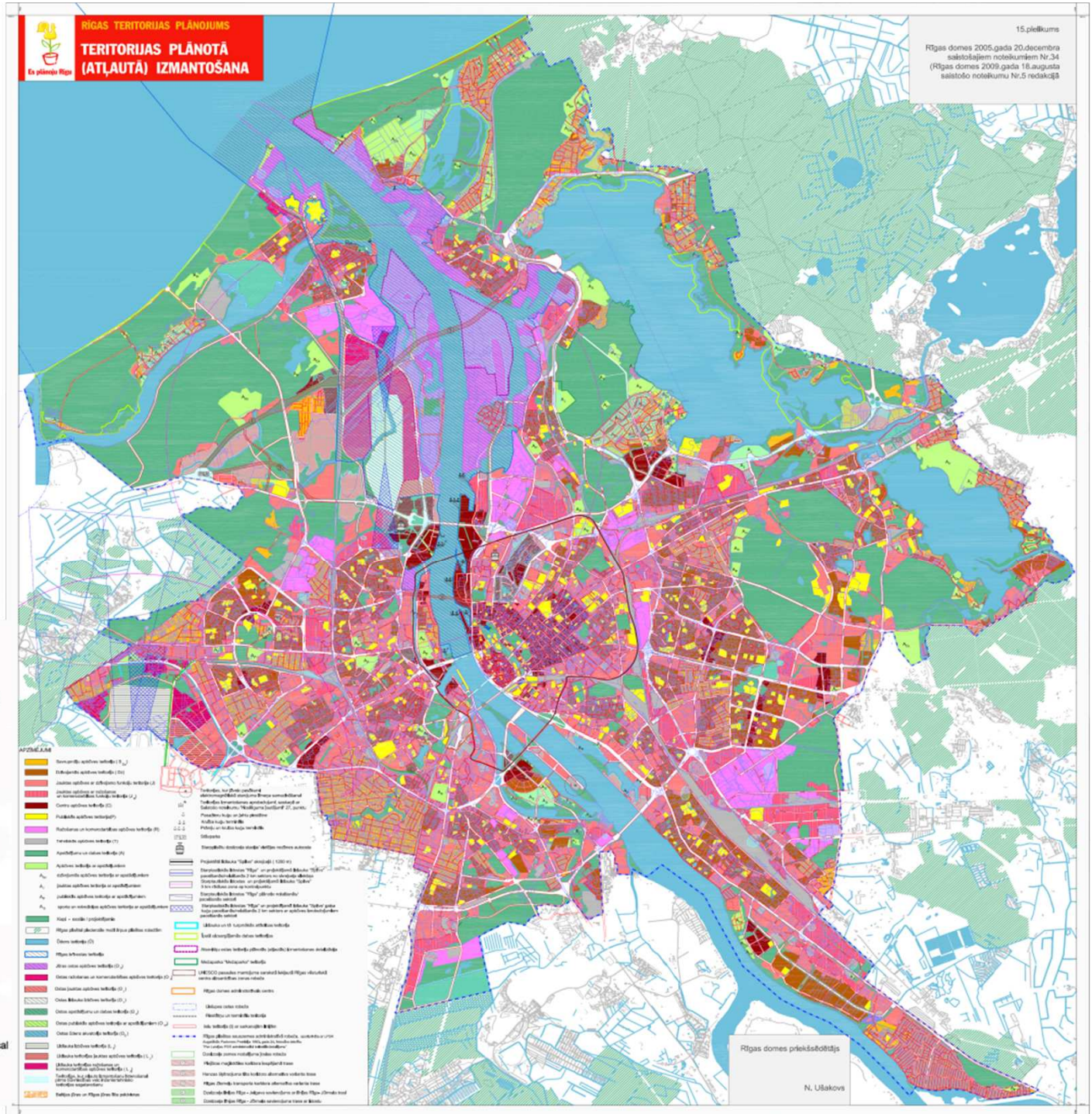
 *UNESCO noteiktā
Rīgas vēsturiskā centra
robeža – 438,3 ha (1,43% no
kopējās pilsētas platības)*

 *Rīgas vēsturiskā
centra aizsargjosla – 1574,2
ha (5,13% no kopējās pilsētas
platības)*

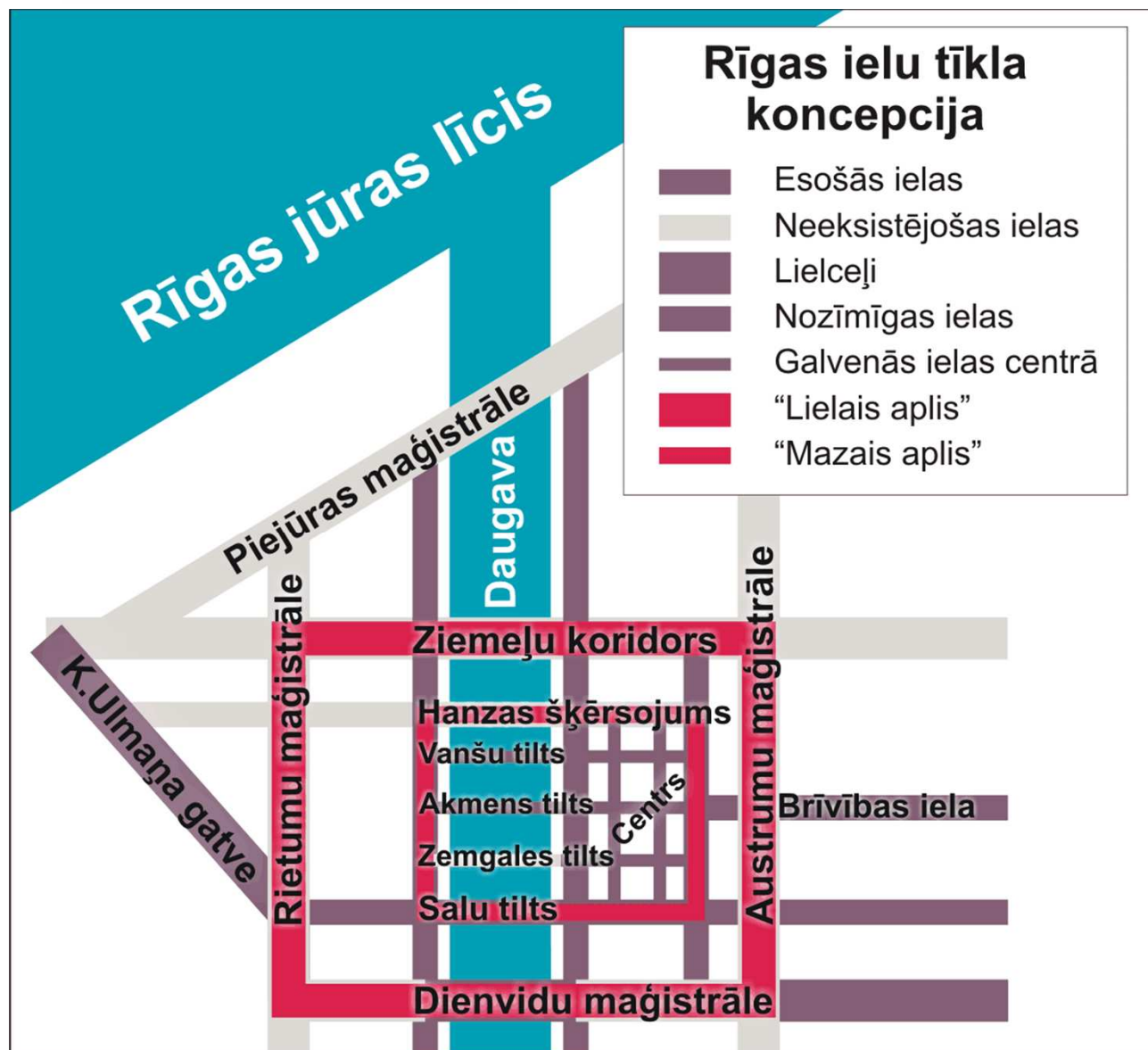


LEGEND

-  Detached (family housing) building areas
-  Residential areas
(Low-storey residential areas,
Multi-storey residential areas)
-  Mixed-use areas
(Areas with commercial and services buildings,
Mixed residential and commercial areas)
-  Centre areas
(Special residential, public and commercial / services areas)
-  Public building areas
(Areas for education, health care and governmental buildings)
-  Industrial areas
(Industrial and storage housing areas, Port areas)
-  Technical areas
(Engineering objects, railway areas, parking lots
and waste management objects)
-  Highways, arterial roads, streets and local streets
-  Nature and greenery areas
-  Built-up areas with higher share of greenery
-  ADz residential areas with greenery
-  AJ mixed-use areas with greenery
-  AP public building areas with greenery
-  AS sport and recreation areas with greenery
-  Water areas
-  Riga city border
-  Border of the Riga Historical Centre Conservation and
Development Plan
-  Freeport border - 1st option (approved by the Riga Freeport Board)
-  Freeport border - 2nd option (proposed by the Riga City Council)
-  Freeport border - 3rd option (the current official border)
-  Specially protected natural areas
-  Cemeteries - existing / planned
-  Education institutions
-  Health care institutions
-  Areas that may be developed only after adequate changes in
the Preservation Plan of the Seaside Nature Park
-  Areas, where special measures should be done that
guarantees not harmful level of electromagnetic rays
-  Areas that may be developed only after special engineering-technical
preparation of the territory
-  Riga's forests outside the city borders

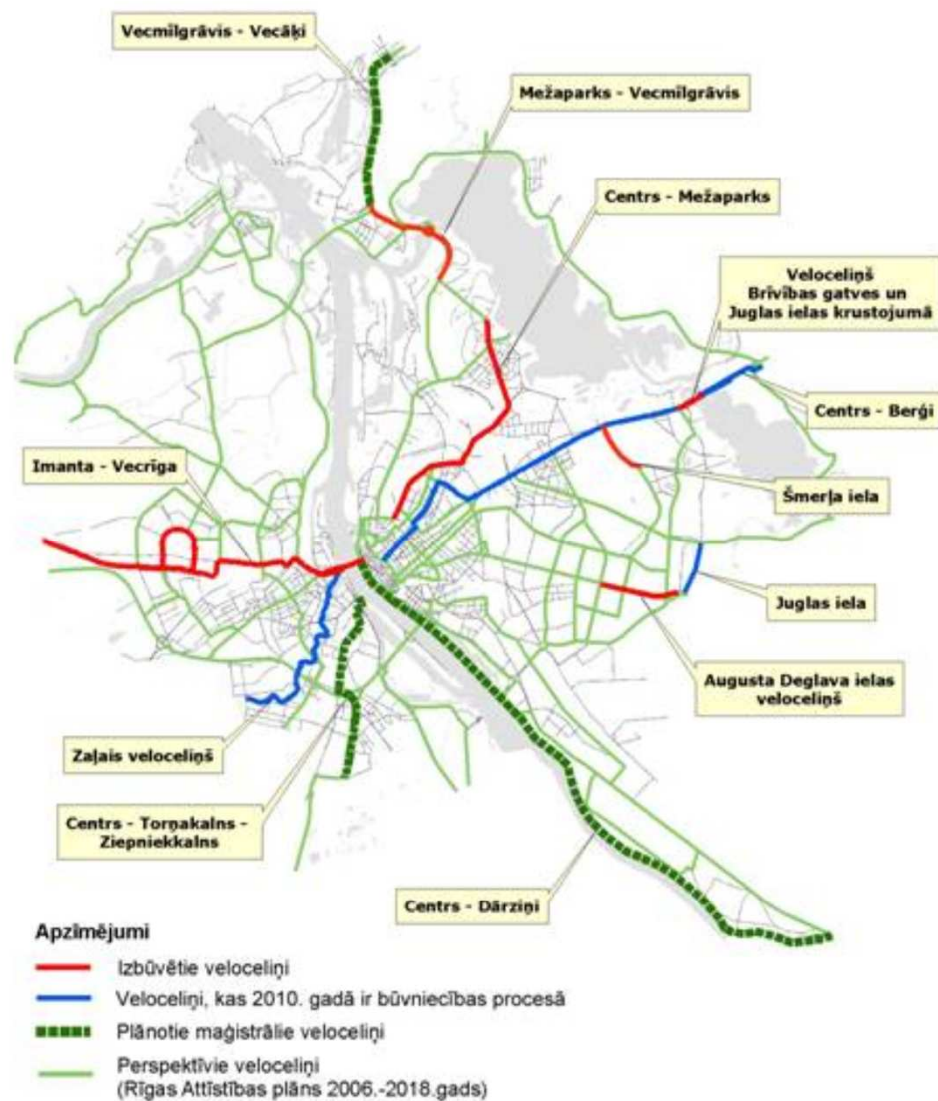


Rīgas arteriālo ielu attīstības koncepcija



RIGGA

Esošie un perspektīvie veloceliņi Rīgā

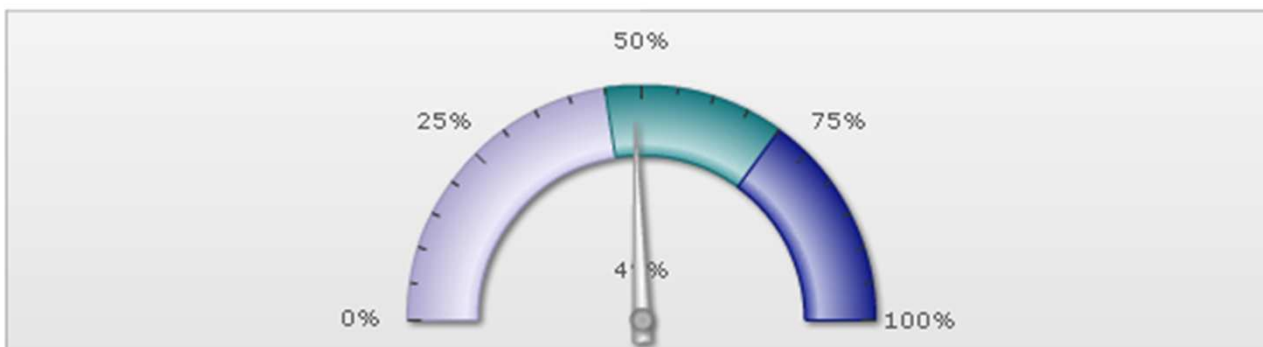


RĪGA

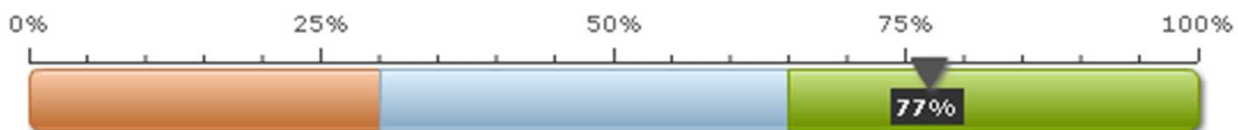
Es pētu Rīgu!

www.sus.lv

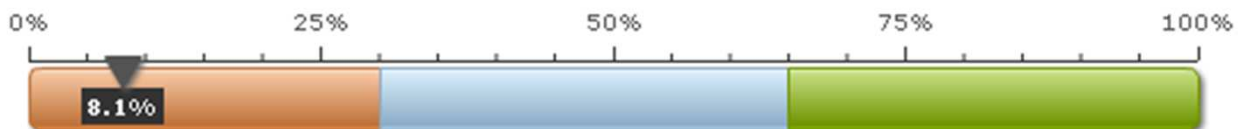
www.sus.lv



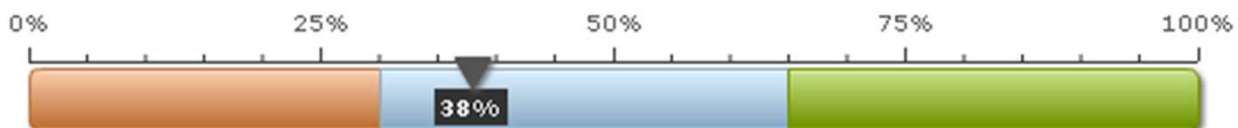
Ārvalstu tiešās investīcijas



Bezdarba līmenis (31.05.2012.)



Ekonomiski aktīvās tirgus sektora statistikas vienības



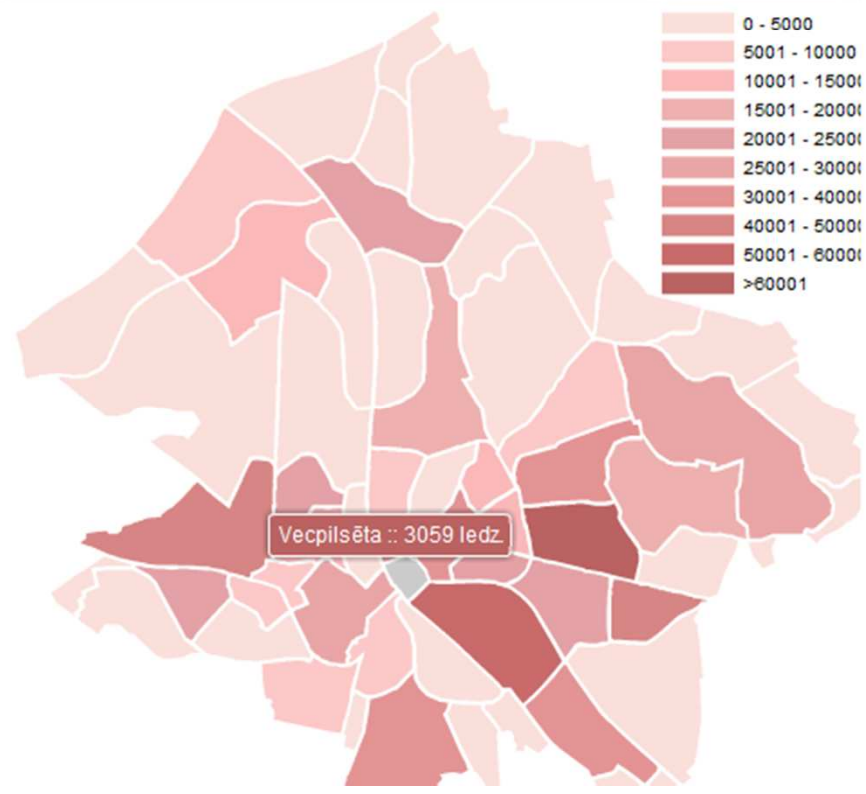
RIGGA

- Platība
- Iedzīvotāju skaits**
 - 2010
 - 2008
 - 2007
 - 2006
 - 2005
 - 2004
 - 2003
 - 2002
 - 2001
 - 2000
 - 1999
 - 1998
 - 1997
- Dinamika
- Iedzīvotāju blīvums
- Nodarbinātie
- Sabiedriskais transports
- Pirmsskolas izglītības iestādes
- Vispārējās izglītības iestādes
- Citas izglītības iestādes
- Augstākās izglītības iestādes
- Ārstniecības iestādes
- Bibliotēkas
- Sporta būves
- Reliģiskās iestādes
- Sociālās aprūpes iestādes
- Kultūras iestādes

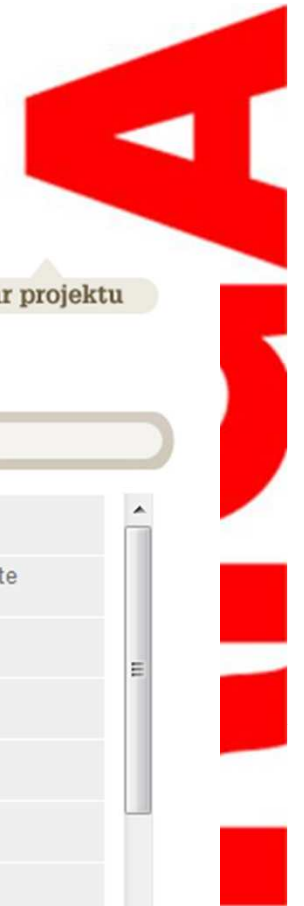
Iedzīvotāju skaits: 2010 (iedzīvotāji)

CSV  Printēt

No Līdz Iedz.



Purvciems	62053
Maskavas forštate	53352
Imanta	49698
Pļavnieki	48176
Ziepniekkalns	35205
Centrs	34284
Kengarags	32714
Teika	30968
Āgenskalns	28741
Jugla	26817
Vecmilgrāvis	24949
Ilģuciems	24893
Avoti	22095
Dārziems	20830
Zolitūde	



*RĪGAS DOMES
PILSĒTAS ATTĪSTĪBAS DEPARTAMENTS
2013. g.*

RĪGA

www.rdpad.lv



www.sus.lv

Es pētu Rīgu!



www.apkaimes.lv

