

APSTIPRINĀTS
ar Rīgas domes
21.04.2015. lēmumu Nr.2491

Rīgas attīstības programmas 2014.-2020.gadam

Investīciju plāns 2014.-2016.gadam

RĪGA 2015

Saturs

| | |
|---|----|
| Izmantotie saīsinājumi | 3 |
| Investīciju plāns 2014.-2020.gadam | 5 |
| | |
| Pielikumi | |
| 1. Rīgas pilsētas integrēto teritoriju investīciju projektu ideju apraksti..... | 14 |
| 2. Rīgas pilsētas integrēto teritoriju investīciju projektu (SAM 5.6.2.) kartogrāfiskais materiāls..... | 38 |
| 3. Rīgas pilsētas attīstības izaicinājumi..... | 42 |
| 4. Degradēto teritoriju un objektu izvietojums Rīgas pilsētā..... | 51 |
| 4.1. Degradētās teritorijas..... | 52 |
| 4.2. Degradētie objekti..... | 61 |

IZMANTOTIE SAĪSINĀJUMI

| | |
|-----------------------|---|
| % | procenti |
| AI | Rīgas Austrumu izpilddirekcija |
| AS | akciju sabiedrība |
| CO₂ | oglekļa dioksīds |
| CSP | Centrālā statistikas pārvalde |
| Dn | diametrs |
| ES | Eiropas Savienība |
| ESKO | enerģijas servisa kompānijas |
| EUR | Eiropas Savienības valūta <i>euro</i> |
| g. | gads |
| ha | hektārs |
| LR | Latvijas Republika |
| MK | Latvijas Republikas Ministru kabinets |
| Nr. | numurs |
| p.k. | pēc kārtas |
| PI | Rīgas Pārdaugavas izpilddirekcija |
| PRV | prioritārais rīcības virziens |
| RD | Rīgas dome |
| RD ĀP | Rīgas domes Ārlietu pārvalde |
| RD FD | Rīgas domes Finanšu departaments |
| RD IKSD | Rīgas domes Izglītības, kultūras un sporta departaments |
| RD ITC | Rīgas domes Informācijas tehnoloģiju centrs |
| RD ĪD | Rīgas domes Īpašuma departaments |
| RD LD | Rīgas domes Labklājības departaments |
| RD MVD | Rīgas domes Mājokļu un vides departaments |
| RD PAD | Rīgas domes Pilsētas attīstības departaments |
| RD SD | Rīgas domes Satiksmes departaments |
| REA | Rīgas pašvaldības aģentūra „Rīgas enerģētikas aģentūra” |
| RP BJC | Rīgas pašvaldības Bērnu un jauniešu centrs |
| RP SIA | Rīgas pašvaldības sabiedrība ar ierobežotu atbildību |
| RPA | Rīgas pašvaldības aģentūra |
| RPP | Rīgas pašvaldības policija |
| RV | rīcības virziens |
| SIA | sabiedrība ar ierobežotu atbildību |
| t | tonna |

| | |
|--------------|-------------------------------|
| TEN-T | Eiropas transporta tīkls |
| VAS | valsts akciju sabiedrība |
| ZGT | zemās grīdas tramvajs |
| ZI | Rīgas Ziemeļu izpilddirekcija |

**Rīgas attīstības programmas 2014.-2020.gadam
Investīciju plāns 2014.-2016.gadam**

| Nr.p.k. | PVS ID | Projekta nosaukums | Atbilstība jaunajām vidējā termiņa prioritātēm | | Papildinātība ar citiem projektiem (PVS ID) | Indikatīvā summa (euro) | Atbildīgā iestāde | Finanšu instruments (euro) | | | | Projekta plānotie darbības rezultāti un to rezultativie rādītāji | Plānotais projekta laika periods | | Partneri |
|---------|--------|--|--|----------------------------|---|-------------------------|---------------------------------|----------------------------|----------------------|-------------------|------|--|----------------------------------|------------------------------|----------|
| | | | RV | U | | | | Pašvaldības budžets | ES fondu finansējums | Privātais sektors | Cits | | Projekta uzsākšanas gads | Projekta realizācijas ilgums | |
| 1 | | Rīgas pilsētas pašvaldības izglītības iestāžu teritoriju labiekārtošana | PRV1 | U1.1., U1.2., U1.3., U1.5. | | 14 228 718,00 | RD ĪD | 14 228 718,00 | | | | Labiekārtotas izglītības iestāžu teritorijas | 2014 | 3 gadi | |
| 2 | | Virtuvju renovācija Rīgas pilsētas izglītības iestāžu ēkās | PRV1 | U1.1., U1.2., U1.3. | | 7 256 646,00 | RD ĪD | 7 256 646,00 | | | | Renovētas virtuves | 2014 | 3 gadi | |
| 3 | | Ūdensvada un kanalizācijas sistēmu nomaiņa Rīgas pilsētas pašvaldības izglītības iestāžu ēkās | PRV1 | U1.1., U1.2., U1.3. | | 1 707 446,00 | RD ĪD | 1 707 446,00 | | | | Nomainīta ūdensvada un kanalizācijas sistēma | 2014 | 3 gadi | |
| 4 | | Sporta un aktu zāļu renovācija un izbūve | PRV1 | U1.2., U1.3., U1.5. | | 5 264 626,00 | RD ĪD | 5 264 626,00 | | | | Renovētas sporta un aktu zāles | 2014 | 3 gadi | |
| 5 | 3471 | Mācību vides infrastruktūras uzlabošana valsts nozīmes ģimnāzijās Rīgas pilsētā | PRV1 | U1.2., U1.3. | | 11 500 000,00 | RD IKSD (sadarbībā ar RD ĪD) | 1 500 000,00 | 10 000 000,00 | | | Pilnveidota materiāltehniskā bāze (mācību līdzekļu un aprīkojuma iegāde), nodrošināta izglītības infrastruktūras pilnveide un modernizācija, ieviesti IKT risinājumi, lai nodrošinātu mūsdienu mācību procesu un sekmētu inovatīvu mācību darba formu ieviešanu radošuma un uzņēmējspēju veicināšanai izglītojamiem, 5 valsts nozīmes ģimnāzijas Rīgas pilsētā | 2016 | 2 gadi | |
| 6 | | Rīgas Angļu ģimnāzijas ēkas būvprojekta izstrāde un renovācija Zvārdes ielā 1, Rīgā | PRV1 | U1.3. | | 400 000,00 | RD ĪD | 400 000,00 | | | | Ēku pārbūve | 2015 | 1 gads | |
| 7 | | J.G.Herdera Grižīņkalna vidusskolas ēkas Lauku ielā 9 vienkāršota renovācija | PRV1 | U1.3. | | 3 557 180,00 | RD ĪD | 3 557 180,00 | | | | Ēkas atjaunošanas darbi | 2014 | 1 gads | |
| 8 | | Ēkas Krišjāņa Barona ielā 116 atjaunošana, Rīgas Centra vidusskolas sākumskolas izvietošana | PRV1 | U1.3. | | 3 000 000,00 | RD ĪD | 3 000 000,00 | | | | Ēkas atjaunošanas darbi | 2015 | 3 gadi | |
| 9 | | Rīgas 32. vidusskolas Viļānu ielā 1 atjaunošana | PRV1 | U1.3. | | 1 700 000,00 | RD ĪD | 1 700 000,00 | | | | Ēkas atjaunošanas darbi | 2015 | 2 gadi | |
| 10 | | Friča Brīvzemnieka pamatskolas Zeļļu ielā 4 atjaunošana | PRV1 | U1.3. | | 1 000 000,00 | RD ĪD | 1 000 000,00 | | | | Ēkas atjaunošanas darbi | 2015 | 2 gadi | |
| 11 | | Ēkas Katrīnas dambī 5A vienkāršota renovācija pirmsskolas izglītības iestādes izvietošana | PRV1 | U1.3. | | 800 000,00 | RD ĪD | 800 000,00 | | | | Ēkas atjaunošanas darbi | 2015 | 2 gadi | |
| 12 | | Rīgas 6.vidusskolas Aleksandra Čaka ielā 102 atjaunošana | PRV1 | U1.3. | | 1 500 000,00 | RD ĪD | 1 500 000,00 | | | | Ēkas atjaunošanas darbi | 2015 | 3 gadi | |
| 13 | | Rīgas Natālijas Draudzīgas vidusskolas atjaunošana | PRV1 | U1.3. | | 1 700 000,00 | RD ĪD | 1 700 000,00 | | | | Ēkas atjaunošanas darbi | 2015 | 3 gadi | |
| 14 | | Bērnu un jauniešu centra "Laimīte" ēku kompleksa Vecāķu prospektā 80, 82 un 86 pārbūve | PRV1 | U1.5. | | 6 000 000,00 | RD ĪD | | 6 000 000,00 | | | Ēku pārbūve | 2016 | 2 gadi | |
| 15 | | Bērnu un jauniešu centru pielāgošana bērniem ar speciālām vajadzībām | PRV1 | U1.5. | | 140 000,00 | RD ĪD | 70 000,00 | 70 000,00 | | | Veicināta bērnu ar speciālām vajadzībām integrēšana sabiedrībā | 2014 | 48 mēn. | |
| 16 | 3236 | Sporta izglītības iestāžu medicīnisko kabinetu aprīkojuma atjaunošana un iegāde | PRV1 | U1.5. | | 39 840,41 | RD IKSD | 39 840,41 | | | | Nodrošināta sporta izglītības iestāžu audzēkņu medicīniskā uzraudzība | 2014 | 24 mēn. | |
| 17 | 3237 | Mācību materiālu un tehniskās bāzes modernizācija tehniskajā jaunradē, vides izglītībā, sportā u.c | PRV1 | U1.5. | | 54 069,13 | RD IKSD | 54 069,13 | | | | Nodrošināts mūsdienu prasībām atbilstošs mācību tehniskais aprīkojums un inventārs | 2014 | 36 mēn. | |
| 18 | 3241 | Jauniešu centru tīkla izveide pilsētā („Youth Space” metodoloģijas kaskadēšana) | RV2 | U2.3. | 2349 | 355 717,95 | RD IKSD | 89 640,92 | 266 077,03 | | | Izveidots centru skaits. Centru regulāro apmeklētāju skaits. Jauniešiem radīta vide brīvā laika pavadīšanai, neformālai izglītībai un savu ideju realizācijai | 2016 | 2 gadi | RD ĪD |
| 19 | 3243 | Jauniešu koprades mobilā rīka „Playtudo” attīstības un starptautiskās atpazīstamības veicināšana | RV2 | U2.3. | 2349 | 569 148,72 | RD IKSD | 142 287,18 | 426 861,54 | | | Pilnveidots „Playtudo” sniegtas koprades iespējas. Pieaudzis vides lietotāju skaits | 2014 | 2 gadi | |
| 20 | 1940 | Kultūras centru un mūzikas un mākslas skolu vienotā datu pārraides tīkla izveidošana, mūsdienīga IT aprīkojuma iegāde | RV3 | U3.1. | | 967 552,83 | RD IKSD | 967 552,83 | | | | Rīgas pašvaldības kultūras centros nodrošināts kvalitatīvs un mūsdienīgs kultūras pakalpojums un mūzikas un mākslas skolās nodrošināts kvalitatīvs un mūsdienīgs mācību process | 2014 | 3 gadi | RD ITC |
| 21 | 3247 | "Steinway" flīģeļu iegāde 6 Rīgas kultūras centriem | RV3 | U3.1. | | 853 723,09 | RD IKSD | 853 723,09 | | | | Nodrošināts augstvērtīgs instrumenta skanējums un iespējas piesaistīt augstas klases profesionāļus | 2015 | 6 gadi | |
| 22 | 3248 | "Steinway" flīģeļu iegāde 4 Rīgas mūzikas skolām | RV3 | U3.1. | | 569 148,72 | RD IKSD | 569 148,72 | | | | Nodrošināts augstvērtīgs instrumenta skanējums un augstvērtīgs mācību process | 2015 | 4 gadi | |
| 23 | 2996 | Rīgas Brāļu kapu teritorijas elektroapgādes un apgaismojuma izbūve un videonovērošanas sistēmas izveide | RV3 | U3.2. | | 154 718,81 | RPA "Rīgas pieminēkļu aģentūra" | 154 718,81 | | | | Sakārtota ansambļa infrastruktūra, nodrošinot to ar atbilstošu apgaismojumu. Teritorijas videonovērošanas izveide – izvietotas stacionāras videokameras, nodrošināta attālu vērošana, kameru vadīšana, ierakstīšana, signāla nosūtīšana u.c. Sistēmas izveidei paredzēti izmantot apgaismojumam paredzēto infrastruktūru - balstu un kabeļu tranšejas | 01.05.2015. | 16 mēn. | |
| 24 | 2998 | Rīgas Brāļu kapu centrālo vārtu iekšējo remonta un interjera projekta realizācija | RV3 | U3.2. | | 15 615,90 | RPA "Rīgas pieminēkļu aģentūra" | 15 615,90 | | | | Veikts Rīgas Brāļu kapu centrālo vārtu iekšējo remonts. Sakārtotas telpas atbilstoši mūsdienu vajadzībām informācijas centram un Rīgas Brāļu kapu apsardzei | 01.11.2015. | 15 mēn. | |
| 25 | 2997 | Rīgas Brāļu kapu ūdensapgāde, teritorijas un kapu lauku laistīšanas sistēma ar krājrezervuāra izveidi | RV3 | U3.2. | | 469 833,69 | RPA "Rīgas pieminēkļu aģentūra" | 469 833,69 | | | | Veikta laistāmā ūdens rezervuāra ierīkošana, artēziskie urbumi, ūdensapgādes un laistīšanas tīklu ierīkošana u.c. | 01.04.2015. | 11 mēn. 30 d. | |
| 26 | 2992 | Aleksandra vārtu restaurācija | RV3 | U3.2. | | 118 098,36 | RPA "Rīgas pieminēkļu aģentūra" | 118 098,36 | | | | Restaurēts valsts nozīmes vēstures piemineklis. Sakārtota pilsētvide | 01.05.2015. | 9 mēn. | |
| 27 | 3143 | Pieminekļa 6.Rīgas pulka karavīriem – pilsētas aizstāvjiem 1919.gadā Sudrabkalniņa (valsts nozīmes vēstures piemineklis ar aizsardzības Nr.7385) restaurācijas projekta III kārtā – teritorijas labiekārtošana un rekonstrukcija | RV3 | U3.2. | | 122 016,95 | RPA "Rīgas pieminēkļu aģentūra" | 122 016,95 | | | | Pilnībā pabeigts pieminēkļa restaurācijas projekts. Sakārtota teritorija - atjaunots priekšlaukuma segums, renovēts parks un apstādījumi pēc A.Zeidaka projekta. Sakārtota vide valsts svētku svinīgo pasākumu norisei | 01.05.2015. | 13 mēn. 29.d. | |
| 28 | 2991 | Skulptūras „Tautasdziesma” restaurācija | RV3 | U3.2. | | 44 322,46 | RPA "Rīgas pieminēkļu aģentūra" | 44 322,46 | | | | Restaurēta skulptūra un sakārtota degradētā pilsētvide | 01.05.2015. | 4 mēn. 30 d. | |
| 29 | 3330 | Daudzfunkcionāla kultūras un izglītības centra Torņakalna stacijas ēkā izveide (Komunistiskā terora upuru memoriāla Torņakalnā 3.kārtas būvniecība) | RV3 | U3.2. | | 865 106,00 | RPA „Rīgas pieminēkļu aģentūra" | 865 106,00 | | | | 1. Torņakalna stacija ir pārvērtēta Rīgas domes īpašumā. 2. Torņakalna stacijā ir ierīkoti: - izstāžu zāle; - informācijas zāle par represijām saistībā ar Torņakalna stacijas ēku; - semināru telpa; - tūrisma informācijas birojs. 3. Atvērts kultūras un izglītības centrs. | 01.03.2015. | 20 mēn. | |
| 30 | | Latvijas Nacionālā teātra atjaunošanas darbi | RV3 | U3.2. | | 500 000,00 | RD ĪD | 500 000,00 | | | | Ēkas atjaunošanas darbi, vides pieejamības nodrošināšanas darbi | 2015 | 2 gadi | |
| 31 | 3410 | Brīvības pieminēkļa aprūpe 2015 | RV3 | U3.2. | | 151 597,03 | RPA „Rīgas pieminēkļu aģentūra" | 151 597,03 | | | | Darbi tiks veikti saskaņā ar SIA „Slēgākms” izstrādāto Brīvības pieminēkļa regulārās aprūpes programmu 2010.-2013.gadam. | 01.04.2015 | 3 mēn. 23 dien. | |
| 32 | 3376 | Rīgas Brāļu kapu ansambļa restaurācija | RV3 | U3.2. | | 338 352,47 | RPA „Rīgas pieminēkļu aģentūra" | 338 352,47 | | | | 1. Likvidēts avārijas stāvoklis un restaurētas četras aku-strūklakas kapu centrālajā laukā. 2. Likvidēti šūnakmens ieseguma iesēdumi un atjaunots šūnakmens iesegums Svētas uguns altāra terasē. 3. Restaurētas augšējā kapu lauka šūnakmens siena ar smilšakmens epītafijām, starp depozitārijiem. 4. Restaurētas augšējo kapu lauku un apakšējo kapu lauku savienjošās uzejas un sānu būves. 5. Veikta aprūpe un restaurācija noslēdzošās sienas centrālās daļas priekšlaukuma iesegumam. 6. Veikta restaurācija un nosegumu atjaunošana Brāļu kapu perimetrāli sienai (Varoņu iela). | 15.05.2014 | 17 mēneši 16 dienas | |
| 33 | 3246 | Sešu skaņas un gaismas sistēmu atjaunošana sešos Rīgas kultūras centros | RV3 | U3.3. | | 213 430,77 | RD IKSD | 213 430,77 | | | | Rīgas pašvaldības kultūras centri aprīkoti ar augstvērtīgu kultūras pasākumu nodrošināšanai nepieciešamo skaņas un gaismas sistēmu | 2014 | 6 gadi | |
| 34 | | Bolderājas mūzikas un mākslas skolas Stūrmaņu ielā 31 jumta stāva izbūve, telpu piemērošana mācību procesam, teritorijas nožogošana | RV3 | U3.3. | | 327 262,38 | RD ĪD | 327 262,38 | | | | Izbūvētas papildu telpas mācību procesa nodrošināšanai | 2016 | 2 gadi | |

| Nr.p.k. | PVS ID | Projekta nosaukums | Atbilstība jaunajām vidējā termiņa prioritātēm | | Papildinātība ar citiem projektiem (PVS ID) | Indikatīvā summa (euro) | Atbildīgā iestāde | Finanšu instruments (euro) | | | | Projekta plānotie darbības rezultāti un to rezultatīvie rādītāji | Plānotais projekta laika periods | | Partneri |
|---------|--------|--|--|-------|---|-------------------------|--------------------------------------|----------------------------|----------------------|-------------------|--------------|--|----------------------------------|------------------------------|----------------------------------|
| | | | RV | U | | | | Pašvaldības budžets | ES fondu finansējums | Privātais sektors | Cits | | Projekta uzsākšanas gads | Projekta realizācijas ilgums | |
| 35 | | Kultūras un dabas mantojuma atjaunošana (kultūras mantojuma objekts tiks izvēlēts konkursa kārtībā, provizoriski Rīgā identificēti sekojoši atjaunojamie objekti: Rīgas pils laukuma labiekārtošana, Aldara parka, Mežaparka estrādes un pieguļošās teritorijas labiekārtošana, Rīgas Latviešu biedrības nams, Latvijas Nacionālās operas ēka) | RV3 | U3.3. | | 5 000 000,00 | LR Kultūras ministrija | | 4 250 000,00 | | 750 000,00 | Skīcu un tehniskā projekta izstrāde; veiktas investīcijas kultūras mantojuma atjaunošanā, lai atjaunojamajā objektā radītu jaunus tūrisma pakalpojumus un palielinātu apmeklētāju plūsmas | 2016 | | |
| 36 | 3337 | Pils laukuma rekonstrukcija | RV3 | U3.3. | | 2 500 000,00 | RD PAD | 375 000,00 | 2 125 000,00 | | | Precizēts skīcu projekts un izstrādāts tehniskais projekts; veikti rekonstrukcijas būvdarbi un teritorijas labiekārtošanas darbi (nomainītas nolietoto inženierkomunikācijas, apgaismojums, iesegumu struktūra un materiāli, apstādījumu struktūra, labiekārtojuma elementi) | 2015 | 2018 | |
| 37 | 3382 | Aldara parks | RV3 | U3.3. | | 2 500 000,00 | RD PAD | 375 000,00 | 2 125 000,00 | | | Sagatavoti teritorijas attīstības pavaddokumenti (skīcu un tehniskais projekts), veikti parka teritorijas izbūves un labiekārtošanas darbi un pieguļošu ielu rekonstrukcija, kā arī veikta apgaismojuma rekonstrukcija parka un pieguļošu ielu teritorijā | 2016 | 2018 | |
| 38 | | Daiļes teātra laukums | RV3 | U3.3. | | 5 000 000,00 | RD PAD | 750 000,00 | 4 250 000,00 | | | Skīcu un tehniskā projekta izstrāde; Daiļes teātra laukuma rekonstrukcija | 2016 | 2018 | |
| 39 | 3245 | Mūzikas instrumentu papildināšana un atjaunošana profesionālajam pūtēju orķestrim „Rīga” | RV3 | U3.4. | | 99 601,03 | RD IKSD | 99 601,03 | | | | Atjaunots instrumentu kopums, nodrošinot augstvērtīgu skanējumu | 2014 | 7 gadi | |
| 40 | 3255 | Dziesmu svētku procesa un tradicionālās kultūras izziņošana un popularizēšana, Rīgas un Latvijas kultūras pieredzes meistarklašu organizēšana sadarbībā ar Rīgas partnerpilsētām | RV3 | U3.4. | | 99 601,03 | RD IKSD | 99 601,03 | | | | Nodrošinātas iespējas Dziesmu un deju svētku procesa kvalitatīvai attīstībai, iedzīvotāju iesaiste un radoša brīvā laika pavadīšana, ārvalstu iepazīstināšana ar latviešu nemateriālo kultūras mantojumu | 2014 | 7 gadi | |
| 41 | 3256 | Atbalsts kultūras jomā dažādām latviešu diasporām ārvalstīs | RV3 | U3.4. | | 199 202,05 | RD IKSD | 199 202,05 | | | | Atbalstītas dažādas latviešu diasporas kultūras jomā | 2014 | 7 gadi | |
| 42 | 3249 | Tautas mūzikas instrumentu atjaunošana 20 folkloras ansambļiem un 7 koku ansambļiem | RV3 | U3.5. | | 115 252,62 | RD IKSD | 115 252,62 | | | | Nodrošinātas iespējas Dziesmu un deju svētku procesa kvalitatīvai attīstībai, iedzīvotāju iesaiste un radoša brīvā laika pavadīšana | 2015 | 6 gadi | |
| 43 | 3250 | Mūzikas instrumentu atjaunošana 4 tautas mūzikas orķestriem un 5 pūtēju orķestriem | RV3 | U3.5. | | 128 058,46 | RD IKSD | 128 058,46 | | | | Nodrošinātas iespējas Dziesmu un deju svētku procesa kvalitatīvai attīstībai, iedzīvotāju iesaiste un radoša brīvā laika pavadīšana | 2016 | 5 gadi | |
| 44 | 3253 | Tautas tērpu atjaunošana un papildināšana koru, deju kolektīvu un folkloras kopu vajadzībām Dziesmu un deju svētku procesa nodrošināšanai | RV3 | U3.5. | | 498 005,13 | RD IKSD | 498 005,13 | | | | Nodrošinātas iespējas Dziesmu un deju svētku procesa kvalitatīvai attīstībai, iedzīvotāju iesaiste un radoša brīvā laika pavadīšana | 2014 | 7 gadi | |
| 45 | 3251 | Tradicionālo amatu studiju aprīkojuma un darba rīku atjaunošana un papildināšana | RV3 | U3.7. | | 220 545,13 | RD IKSD | 220 545,13 | | | | Nodrošinātas iespējas Dziesmu un deju svētku procesa kvalitatīvai attīstībai, iedzīvotāju iesaiste un radoša brīvā laika pavadīšana | 2014 | 7 gadi | |
| 46 | 3252 | Tradicionālo amata prasmju saglabāšana un attīstība Rīgas pilsētā (kursu, meistarklašu organizēšana Rīgas pilsētas iedzīvotājiem, nepieciešamo materiālu iegāde) | RV3 | U3.7. | | 88 218,05 | RD IKSD | 88 218,05 | | | | Nodrošināts „atvērto durvju” princips, tā piesaistot pilsētas iedzīvotājus tradicionālo amatu apguves nodarbēs | 2014 | 7 gadi | |
| 47 | 3254 | Atbalsts dažādām radošajām apvienībām, biedrībām, radošajiem kvartāliem, stiprinot to kapacitāti, mērķprogrammas veidā | RV3 | U3.9. | | 498 005,13 | RD IKSD | 498 005,13 | | | | Atbalstītas dažādas radošās institūcijas, attīstot kultūrvidi Rīgas pilsētā | 2014 | 7 gadi | |
| 48 | | Rīgas 25.vidusskolas sporta kompleksa būvniecība Rušonu ielā 6 | RV5 | U5.6. | | 3 914 892,00 | RD ĪD | 3 914 892,00 | | | | Uzbūvēts sporta komplekss | 2015 | 2 gadi | |
| 49 | | Kultūras un sporta kvartāla izveide Grīziņkalnā | RV5 | U5.6. | 2687; 3342 | 42 283 995,00 | LR Izglītības un zinātnes ministrija | | 35 941 396,00 | | 6 342 599,00 | Skīcu un tehniskā projekta izstrāde; Daugavas stadiona rekonstrukcija | 2016 | 4 gadi | RD PAD |
| 50 | | SIA „Rīgas 2.slimnīca” atjaunošanas darbi | RV6 | U6.1. | | 518 000,00 | RD ĪD | 518 000,00 | | | | Atjaunošanas darbi | 2015 | 36 mēn. | RD, RP SIA "Rīgas 2.slimnīca" |
| 51 | | Rīgas Dzemdību nama atjaunošanas darbi Miera ielā 45 | RV6 | U6.1. | | 4 422 872,00 | RD ĪD | 4 422 872,00 | | | | Atjaunošanas darbi | 2014 | 3 gadi | RD, RP SIA "Rīgas Dzemdību nams" |
| 52 | | Rīgas pašvaldības SIA "Rīgas 1.slimnīca" atsevišķu korpusu atjaunošanas darbi, infrastruktūras attīstība | RV6 | U6.1. | | 16 419 359,00 | RD ĪD | 12 114 359,00 | 210 000,00 | | 4 095 000,00 | Atjaunošanas darbi, infrastruktūras attīstība | 2014 | 3 gadi | RD, RP SIA "Rīgas 1.slimnīca" |
| 53 | | SIA "Rīgas veselības centrs" atjaunošanas darbi, infrastruktūras attīstība | RV6 | U6.1. | | 3 000 000,00 | RD ĪD | 2 850 000,00 | 150 000,00 | | | Atjaunošanas darbi, infrastruktūras attīstība | 2015 | 36 mēn. | RD, SIA "Rīgas veselības centrs" |
| 54 | | Rīgas patversmes sievietes nodaļas, vīriešu nodaļas atjaunošanas darbi | RV7 | U7.1. | | 200 000,00 | RD ĪD | 200 000,00 | | | | Atjaunošanas darbi, infrastruktūras attīstība | 2015 | 24 mēn. | RD ĪD |
| 55 | 3208 | Rehabilitācijas centra izveide bērniem ar īpašām vajadzībām (Pārdaugavā) | RV7 | U7.1. | | 996 010,27 | RD LD | 199 202,06 | 796 808,21 | | | Izveidotas 15 jaunas darba vietas. Paaugstināta aprūpes pieejamība bērniem ar īpašām vajadzībām ģeogrāfiski nozīmīgā teritorijā. Nodrošināts šo mērķa grupu ģimenēm lielāks atbalsts, kā arī veicināta pašas mērķa grupas kvalitatīvāka integrācija | 2016 | 18 mēn. | |
| 56 | | Sociālās nozares objektu renovācija (dažādi objekti) | RV7 | U7.1. | | 853 723,00 | RD ĪD | 853 723,00 | | | | Pielāgota ēka sociālajai programmai | 2014 | 3 gadi | |
| 57 | 3205 | Vides pieejamības uzlabošana pašvaldības sociālo pakalpojumu un veselības aprūpes sniedzējinstācijās | RV7 | U7.2. | | 28 457 436,21 | RD LD | 5 691 487,24 | 22 765 948,97 | | | Nodrošināta vides pieejamība veselības aprūpes un sociālo pakalpojumu sniedzējās institūcijās jebkurai personai neatkarīgi no tās funkcionālā stāvokļa. Projekta virzība iespējama atbilstoši Rīgas pilsētas pašvaldības budžeta iespējām. | 2014 | 48 mēn. | |
| 58 | 3016 | Rīgas pilsētas videonovērošanas sistēmas attīstība | RV8 | U8.1. | 3320 | 1 268 187,00 | RPP | 1 268 187,00 | | | | Pilnveidota shematiski un savstarpēji papildina pilsētas videonovērošanas sistēma, uzstādītas 139 kameras | 2015 | 4 gadi | |
| 59 | 3229 | Drošības pasākumi pie/uz ūdens | RV8 | U8.1. | | 129 000,00 | RPP | 129 000,00 | | | | Iegādātas 4 ūdens transporta vienības ar mērķi pastiprināt sabiedriskās kārtības un drošības uz ūdens kontroli | 2015 | 3 gadi | |
| 60 | 3015 | „Tūristu ceļiņš” | RV8 | U8.1. | 3016; 3320 | 135 350,00 | RPP | 135 350,00 | | | | Videonovērošanas kameru uzstādīšana 11.novembra krastmalā no Rīgas pasažieru ostas līdz Akmens tiltam. | 2015 | 1 gads | |
| 61 | 3320 | Pilsētas videonovērošanas centra pilnveidošana un attīstība | RV8 | U8.1. | 3016; 3015 | 384 332,00 | RPP | 384 332,00 | | | | Veicināta drošība pilsētā. Uzlabots policijas darbinieku reaģēšanas ātrums | 2015 | 2 gadi | |
| 62 | 3304 | Apgaismojuma ierīkošana projektēšana Krustpils ielā no Rencēnu ielas līdz Maskavas ielai | RV8 | U8.1. | 3304 (projektēšana) | 26 393,00 | RPA „Rīgas gaisma” | 26 393,00 | | | | Sagatavots projekts | 2015 | 1 gads | |
| 63 | 1553 | Apgaismojuma ierīkošana Krustpils ielā no Rencēnu ielas līdz Maskavas ielai | RV8 | U8.1. | 1553 (būvniecība) | 416 598,00 | RPA „Rīgas gaisma” | 416 598,00 | | | | Uzstādīti 122 gaismas ķermeņi un ierīkots ielu apgaismojums 7200 m garā posmā | 2016 | 1 gads | |
| 64 | 3079 | Ielu navigācijas sistēma Dārziņu apkaimē | RV8 | U8.1. | | 5 106,69 | AI | 5 106,69 | | | | Uzstādītas 67 ielu norādes | 2014 | 1 gads | RD SD, RD PAD |
| 65 | 3303 | Apgaismojuma ierīkošanas projektēšana Maskavas ielā no Taisnās ielas līdz pilsētas robežai | RV8 | U8.1. | 3303 (projektēšana) | 30 709,00 | RPA „Rīgas gaisma” | 30 709,00 | | | | Sagatavots projekts | 2015 | 1 gads | |
| 66 | 1990 | Apgaismojuma ierīkošana Maskavas ielā no Taisnās ielas līdz pilsētas robežai | RV8 | U8.1. | 1990 (būvniecība) | 418 145,00 | RPA „Rīgas gaisma” | 418 145,00 | | | | Uzstādīti 174 gaismas ķermeņi un ierīkots ielu apgaismojums 7800 m garā posmā | 2016 | 1 gads | |
| 67 | 3310 | Ielu apgaismojuma kapitālā remonta projektēšana Kurzemes prospektā no Slokas ielas līdz Jūrmalas gatvei | RV8 | U8.1. | 3310 (projektēšana) | 38 787,00 | RPA „Rīgas gaisma” | 38 787,00 | | | | Sagatavots projekts | 2016 | 1 gads | |
| 68 | 3305 | Apgaismojuma izbūves projektēšana Jaunciema gatvē no Jaunciema 10.šķērslīnijas līdz Juglas kanālam | RV8 | U8.1. | 3305 (projektēšana) | 35 914,00 | RPA „Rīgas gaisma” | 35 914,00 | | | | Sagatavots projekts | 2015 | 1 gads | |
| 69 | 2395 | Apgaismojuma izbūve Jaunciema gatves posmā no 10.šķērslīnijas līdz Juglas kanālam | RV8 | U8.1. | 2395 (būvniecība) | 470 738,00 | RPA „Rīgas gaisma” | 470 738,00 | | | | Uzstādīti 210 gaismas ķermeņi un ierīkots ielu apgaismojums 7970 m garā posmā | 2016 | 1 gads | |
| 70 | 3301 | Vērmanes dārza apgaismojuma kapitālā remonta projektēšana | RV8 | U8.1. | 3301 (projektēšana) | 14 691,00 | RPA „Rīgas gaisma” | 14 691,00 | | | | Sagatavots projekts | 2015 | 1 gads | |
| 71 | 3299 | Vērmanes dārza apgaismojuma kapitālais remonts | RV8 | U8.1. | 3299 (būvniecība) | 198 398,00 | RPA „Rīgas gaisma” | 198 398,00 | | | | Nomainīti 2550 m kabeļi, 40 apgaismojuma balsti un 80 gaismas ķermeņi | 2016 | 1 gads | |
| 72 | 3300 | Ielu apgaismojuma kapitālais remonts Kārļa Ulmaņa gatvē no Vienības gatves līdz Lielirbes ielai | RV8 | U8.1. | 3300 (būvniecība) | 649 331,00 | RPA „Rīgas gaisma” | 649 331,00 | | | | Nomainīti 260 gaismas ķermeņi un rekonstruēti ielu apgaismojums 12 450 m garā posmā | 2016 | 1 gads | |

| Nr.p.k. | PVS ID | Projekta nosaukums | Atbilstība jaunajām vidējā termiņa prioritātēm | | Papildinātība ar citiem projektiem (PVS ID) | Indikatīvā summa (euro) | Atbildīgā iestāde | Finanšu instruments (euro) | | | | Projekta plānotie darbības rezultāti un to rezultatīvie rādītāji | Plānotais projekta laika periods | | Partneri |
|---------|---------|--|--|--------|---|-------------------------|------------------------|----------------------------|----------------------|-------------------|---------------|---|----------------------------------|------------------------------|--|
| | | | RV | U | | | | Pašvaldības budžets | ES fondu finansējums | Privātais sektors | Cits | | Projekta uzsākšanas gads | Projekta realizācijas ilgums | |
| 178 | 3023 | Dzīvojamo māju Sila ielā 8 un 16 Rīgā, pievienošana pilsētas centralizētajiem ūdensapgādes un kanalizācijas tīkliem | RV12 | U12.4. | | 257 277,88 | RD MVD | 257 277,88 | | | | Pašvaldības dzīvojamās mājās Sila ielā 8 un 16, Rīgā, sakarā ar AS "Jauda" teritorijā esošo dziļurbuma sūkņu stacijas avārijas stāvokli nav pieejams pamatpakalpojums - aukstā ūdens piegāde. Realizējot projektu, divu pašvaldības dzīvojamo māju īrniekiem tika nodrošināts pamatpakalpojums | 2014.g. sākums | 3 gadi | |
| 179 | 2605 | Ūdensapgādes un kanalizācijas sistēmu paplašināšana Mārupē 2013.-2014.g. | RV12 | U12.7. | | 25 540 517,62 | SIA „Rīgas ūdens” | 8 324 861,23 | 13 373 089,86 | | 3 842 566,53 | Nodrošināta centralizētās ūdensapgādes un kanalizācijas pakalpojumu pieejamība vairāk nekā 97,9% Rīgas iedzīvotāju. Dzeramais ūdens atbilstošs Eiropas Padomes 03.11.1998. direktīvas 98/83/EK par dzeramā ūdens kvalitāti prasībām un MK 29.04.2003. noteikumiem Nr.235 „Dzeramā ūdens obligātās nekaitīguma un kvalitātes prasības, monitoringa un kontroles kārtība” | 2012 | 3 gadi | |
| 180 | 2605 | Ūdensapgādes un kanalizācijas sistēmu paplašināšana Katlakalnā 2013.-2014.g. | RV12 | U12.7. | | 8 143 325,04 | SIA „Rīgas ūdens” | 2 654 294,32 | 4 263 868,85 | | 1 225 161,87 | Nodrošināta centralizētās ūdensapgādes un kanalizācijas pakalpojumu pieejamība vairāk nekā 97,9% Rīgas iedzīvotāju. Dzeramais ūdens atbilstošs Eiropas Padomes 03.11.1998. direktīvas 98/83/EK par dzeramā ūdens kvalitāti prasībām un MK 29.04.2003. noteikumiem Nr.235 „Dzeramā ūdens obligātās nekaitīguma un kvalitātes prasības, monitoringa un kontroles kārtība” | 2012 | 3 gadi | |
| 181 | 2605 | Ūdensapgādes un kanalizācijas sistēmu paplašināšana Bolderājā 2013.-2014.g. | RV12 | U12.7. | | 5 187 209,12 | SIA „Rīgas ūdens” | 1 690 756,50 | 2 716 037,89 | | 780 414,73 | Nodrošināta centralizētās ūdensapgādes un kanalizācijas pakalpojumu pieejamība vairāk nekā 97,9% Rīgas iedzīvotāju. Dzeramais ūdens atbilstošs Eiropas Padomes 03.11.1998. direktīvas 98/83/EK par dzeramā ūdens kvalitāti prasībām un MK 29.04.2003. noteikumiem Nr.235 „Dzeramā ūdens obligātās nekaitīguma un kvalitātes prasības, monitoringa un kontroles kārtība” | 2012 | 3 gadi | |
| 182 | 2605 | Ūdens sagatavošanas stacijas Baltezerā projektēšana un izbūve 2013.-2015.g. | RV12 | U12.7. | | 11 072 066,44 | SIA „Rīgas ūdens” | | | | 11 072 066,44 | Nodrošināta centralizētās ūdensapgādes un kanalizācijas pakalpojumu pieejamība vairāk nekā 97,9% Rīgas iedzīvotāju. Dzeramais ūdens atbilstošs Eiropas Padomes 03.11.1998. direktīvas 98/83/EK par dzeramā ūdens kvalitāti prasībām un MK 29.04.2003. noteikumiem Nr.235 „Dzeramā ūdens obligātās nekaitīguma un kvalitātes prasības, monitoringa un kontroles kārtība” | 2012 | 3 gadi | |
| 183 | 2605 | Citi izdevumi (būvuzraudzība un autoruzraudzība, PVN) | RV12 | U12.7. | | 827 781,29 | SIA „Rīgas ūdens” | 166 305,44 | 267 153,54 | | 394 322,31 | Nodrošināta centralizētās ūdensapgādes un kanalizācijas pakalpojumu pieejamība vairāk nekā 97,9% Rīgas iedzīvotāju. Dzeramais ūdens atbilstošs Eiropas Padomes 03.11.1998. direktīvas 98/83/EK par dzeramā ūdens kvalitāti prasībām un MK 29.04.2003. noteikumiem Nr.235 „Dzeramā ūdens obligātās nekaitīguma un kvalitātes prasības, monitoringa un kontroles kārtība” | 2012 | 3 gadi | |
| 184 | 2719 | Pašvaldības dzīvojamo māju pievienošanas pilsētas centralizētajiem ūdensapgādes un kanalizācijas tīkliem projektēšana un izbūve | RV12 | U12.7. | | 27 063 021,84 | RD MVD | 27 063 021,84 | | | | Uzlaboti 590 dzīvojamo māju iedzīvotāju dzīves apstākļi – nodrošināts kvalitatīvs dzeramais ūdens, ievērojami samazināts maksājums par kanalizācijas pakalpojumu, kvalitatīvāka un videi draudzīgāka ūdensapgādes un notekūdeņu sistēmu tehniskā stāvokļa uzturēšana un uzlabošana, ilgtspējīgas pašvaldības dzīvojamo māju apsaimniekošanas pilnveidošana. Mazināts vides piesārņojuma ar kanalizācijas notekūdeņiem | 2015 | 5 gadi | SIA „Rīgas ūdens”, SIA „Rīgas namu pārvaldnieks” |
| 185 | 2549 | Pašvaldības dzīvojamo māju ūdensapgādes sistēmu rekonstrukcija ar ūdens spiediena paaugstināšanas iekārtu uzstādīšanu (saisībā ar CSP likvidēšanas programmu) | RV12 | U12.7. | | 1 740 000,00 | RD MVD | 1 740 000,00 | | | | Pabeigta AS "Rīgas siltums" uzsāktās centrālo siltuma punktu likvidācijas programmas pēdējā - 3.kārta Rīgā. Nodrošināta kvalitatīva aukstā ūdens apgāde (pamatpakalpojums) un spiediens Rīgas pašvaldības 87 dzīvojamās mājās | 2015 | 4 gadi | SIA „Rīgas ūdens”, SIA „Rīgas namu pārvaldnieks” |
| 186 | 2948 | Videi draudzīgo informācijas un komunikāciju tehnoloģiju tīkls "GreenITNet" | RV13 | U13.1. | 3037 | 235 408,00 | REA | 42 570,00 | 192 838,00 | | | Projekta rezultāti ļaus sasniegt jaunu pakāpi energoefektivitātes panākšanā un veicināt CO ₂ emisiju samazināšanu. Tiek apzināti pasākumi ieviešanai ceļā uz viedās pilsētas statusu | 2012 | 3 gadi | Vadošā organizācija – Rīgas pilsētas pašvaldība – REA (Latvija), sadarbības partneri – Romas municipalitāte (Itālija), Lundas universitāte/Klasteris 55 (Zviedrija), GreenIT Amsterdamas reģions (Nīderlande), Barcelonas tirdzniecības kamera (Spānija), Mančestras pilsētas pašvaldība (Lielbritānija), Maltes Inteligentās enerģijas vadības aģentūra, BSB-Biznesa atbalsta centrs SIA Kranjā (Slovēnija), Čenstohovas reģionālā attīstības aģentūra (Polija), Katānijas pilsēta (Itālija). Rīgā sadarbība ar ITC |
| 187 | 3037 | Energoefektivitātes stratēģiskie instrumenti pilsētu attīstības plānošanai STEP UP | RV13 | U13.1. | 2947 2948 | 291 804,00 | REA | 20 000,00 | 271 804,00 | | | Izstrādāts jauns Rīgas pilsētas ilgtspējīgas enerģētikas rīcības plāns 2014.-2020.gadam ar integrētām viedās pilsētas pazīmēm. Jaunā rīcības plāna vadlīnijas tiks nodotas citām Latvijas, Igaunijas, Zviedrijas, Beļģijas, Lielbritānijas, Vācijas u.c. Eiropas valstu pilsētām, kā arī Eiropas Komisijai enerģētikas politikas tālākai attīstībai | 2012 | 3,5 gadi | Vadošā organizācija – Glāzgovas Stratklaidas universitāte (Lielbritānija), sadarbības partneri – Glāzgovas municipalitāte (Lielbritānija), Gentes municipalitāte (Beļģija), Ģēteborgas municipalitāte (Zviedrija), Rīgas pilsētas pašvaldība - REA (Latvija), energokompānija „Scottish Power” (Lielbritānija), energokompāniju apvienība „EANDIS” (Beļģija), Tehniskās izpētes institūts SP (Zviedrija), Ģēteborgas īpašuma attīstības kompānija „Ålvstranden Utveckling” (Zviedrija), Enerģētikas pētījumu centrs VITO (Nīderlande), Rīgas Tehniskā universitāte (Latvija), AS „Swedbank” (Latvija), Latvijas Pašvaldību savienība |
| 188 | | Ēku energoefektivitātes uzlabošanas pasākumu veikšana pašvaldības ēkās - norobežojošo konstrukciju siltināšana, apgaismojuma renovācija, rekuperācijas sistēmu uzstādīšana u.c. | RV13 | U13.2. | | 14 940 154,00 | RD ĪD | 14 940 154,00 | | | | CO ₂ samazināšana | 2014 | 3 gadi | |
| 189 | | Ēkas un teritorijas atjaunošanas darbi Aviācijas ielā 15, Burtnieku ielā 37 - pašvaldību un valsts funkciju nodrošināšanai | RV13 | U13.2 | | 1 822 872,00 | RD ĪD | 1 822 872,00 | | | | Pielāgota ēka valsts un pašvaldības funkciju nodrošināšanai | 2014 | 2 gadi | |
| 190 | 502-286 | VEF Kultūras pils pārbūve un pieguļošās teritorijas atjaunošanas darbi | RV3 | U3.3. | | 13 000 000,00 | RD ĪD | 6 750 000,00 | 6 250 000,00 | | | Pārbūve un pieguļošās teritorijas atjaunošanas darbi | 2015 | 2 gadi | |
| 191 | | Teritorijas (provizorisks Skanstes teritorija, Torņakalna "Ziemeļu teritorija", Zaķusala) revitalizācija, izveidojot sabiedrisku objektu ar koncertzāles un konferenču centra funkciju (Rīgas degradētā teritorija tiks izvēlēta konkursa kārtībā) | RV14 | U14.1. | | 25 000 000,00 | LR Kultūras ministrija | | 25 000 000,00 | | | Skiču un tehniskā projekta izstrāde; revitalizēta Rīgas degradētā teritorija - izbūvētas inženierkomunikācijas; īstenoti ceļu, laukumu, labiekārtojuma projekti; izveidoti vairāki (2-3) maza mēroga publiski objekti (kultūras un konferenču pasākumu norisēm) | 2016 | | |
| 192 | | Tabakas fabrikas teritorijas revitalizācija | RV14 | U14.1. | | 5 000 000,00 | LR Kultūras ministrija | | 4 250 000,00 | | 750 000,00 | Skiču un tehniskā projekta izstrāde; revitalizēta Rīgas degradētā teritorija, izveidojot maza mēroga publiskus un infrastruktūras objektus ar kultūras funkciju | 2016 | | |
| 193 | | Noliktavu un darbnīcu telpu kompleksa izbūve Lubānas ielā | RV14 | U14.1. | | 2 700 000,00 | LR Kultūras ministrija | | 2 250 000,00 | | 450 000,00 | Skiču un tehniskā projekta izstrāde, revitalizēta Rīgas degradētā teritorija, izbūvēts noliktavu un darbnīcu komplekss | 2017 | | |
| 194 | | Latvijas Valsts arhīva ēkas pārbūve un teritorijas labiekārtojums Skandū ielā | RV14 | U14.1. | | 5 000 000,00 | LR Kultūras ministrija | | 4 250 000,00 | | 750 000,00 | Skiču un tehniskā projekta izstrāde, revitalizēta Rīgas degradētā teritorija, izbūvēts noliktavu un darbnīcu komplekss | 2017 | | |
| 195 | | Ēkas Aristida Briāna ielā 13 pārbūve un tai pieguļošās teritorijas revitalizācija | RV14 | U14.1. | | 5 000 000,00 | LR Kultūras ministrija | | 4 250 000,00 | | 750 000,00 | Skiču un tehniskā projekta izstrāde, revitalizēta Rīgas degradētā teritorija, pārbūvēta ēka, piemērojot to radošā pudura funkcijām | 2017 | | |
| 196 | 3052 | Normatīvo aktu prasībām neatbilstošās Rīgas pilsētas izgāztuves Augusta Deglava ielā Nr.01944/675/PV reaktivācija | RV14 | U14.2. | | 8 452 874,48 | RD PAD | 4 226 437,24 | 4 226 437,24 | | | Sagatavoti projekta pavaddokumenti (tehniskā projekta izstrāde). Izgāztuves reaktivācijas būvdarbi un izveidots gruntsūdeņu monitoringa urbums | 2013 | 3 gadi | |
| 197 | 1719 | Rīgas pilsētas atkritumu izgāztuves "Kleisti" reaktivācija | RV14 | U14.2. | | 1 671 906,68 | RD MVD | 835 953,34 | 835 953,34 | | | Reaktivēta slēgtā sadzīves atkritumu izgāztuve Kleistu ielā, sakopta teritorija 4,5 ha platībā | 2013 | 2 gadi | |
| 198 | 2591 | Hapakā grāvja (Kleistos) krasta aizsargnostiprinājumi | RV14 | U14.4. | | 347 749,87 | RD MVD | 347 749,87 | | | | Nostiprināts Hapakā grāvja stāvkrasts 1 km garumā un paveikti Hapakā piekrastes teritorijas labiekārtošanas darbi. Uzlaboti iedzīvotāju dzīves apstākļi un dabas ainava | 2014 | 3 gadi | |
| 199 | 3363 | Pretplūdu pasākumu realizācija Rīgas pilsētā | RV14 | U14.4 | | 25 000 000,00 | RD PAD | 3 750 000,00 | 21 250 000,00 | | | Teritoriju revitalizācija atbilstoši Plūdu risku pārvaldības plānam | 2015 | 4 gadi | RD PAD |
| 200 | 1622 | Jauno ebreju kapu kantora ēkas izbūve un teritorijas rekonstrukcija | RV14 | U14.5. | | 528 676,56 | RD MVD | 528 676,56 | | | | Pārplānota esošā kantora ēka (282,4 m ²), piemērojot telpas kapsētas saimniecības vajadzībām. Uzlaboti darba apstākļi kapsētas darbiniekiem un uzlabota apmeklētāju apkalpošanas kultūra. Jauno ebreju kapu kantora ēkā ierīkota ūdensapgāde un kanalizācija, kā arī nomainīts ēkas jumts un ēkas fasāde | 2016 | 12 mēn. | |

| Nr.p.k. | PVS ID | Projekta nosaukums | Atbilstība jaunajām vidējā termiņa prioritātēm | | Papildinātība ar citiem projektiem (PVS ID) | Indikatīvā summa (euro) | Atbildīgā iestāde | Finanšu instruments (euro) | | | | Projekta plānotie darbības rezultāti un to rezultatīvie rādītāji | Plānotais projekta laika periods | | Partneri | |
|---------|--------|--|--|--------|---|-------------------------|-------------------|----------------------------|----------------------|-------------------|------|---|----------------------------------|------------------------------|---|--|
| | | | RV | U | | | | Pašvaldības budžets | ES fondu finansējums | Privātais sektors | Cits | | Projekta uzsākšanas gads | Projekta realizācijas ilgums | | |
| 201 | 3124 | Bolderājas kapu paplašināšana, 3.kārta | RV14 | U14.5. | | 142 287,18 | RD MVD | 142 287,18 | | | | Bolderājas kapos paplašināta teritorija 6 ha platībā. Paplašinātā teritorijā izbūvēti ceļi, izveidoti sektori, kā arī izveidotas ūdens ņemšanas vietas un vietas atkritumu konteineru novietošanai | 2016 | 12 mēn. | | |
| 202 | 2862 | Jaunciema, Bolderājas un Pļavnieku kapu digitalizācija | RV14 | U14.5. | | 207 739,28 | RD MVD | 207 739,28 | | | | Sakārtota triju Rīgas pilsētas pašvaldības kapsētu saimniecība, kas nodrošinās operatīvu informācijas iegūvi par apbedījumiem un kapavietām Rīgas pilsētas pašvaldības kapsētās | 2016 | 12 mēn. | | |
| 203 | 3225 | Anņimuižas kultūras un atpūtas parka izveide | RV15 | U15.1. | | 597 606,16 | PI | 119 521,23 | 478 084,93 | | | Teritorija attīrīta no dažāda veida atkritumiem, nojauktas vidi degradējošas būves, ierīkota gājēju taka, atjaunoti apstādījumi un ziliens. Ierīkotas atpūtas vietas – soliņi, aktīvo kustību treniņi, uzstādītas bērnu rotaļu konstrukcijas. Veselīgs un fiziski aktīvs dzīvesveids Rīgas apkāmes teritorijā | 2014 | 2 gadi | RD ID, RD MVD | |
| 204 | 2743 | Rīgas zoologiskā dārza attīstība – Āfrikas savannas būvniecība | RV15 | U15.1. | | 3 000 000,00 | RD PAD | 450 000,00 | 2 550 000,00 | | | Izbūvēta: putnu māja ar putnu aploku, zebra, antilopju, strausu, surikātu māja ar aplokiem, huzārpērtiņu un pušķausu cūku māja ar baseinu un salu. Labiekārtojums un inženierkomunikācijas | 2015 | 2 gadi | SIA "Rīgas Nacionālais zoologiskais Dārzs" | |
| 205 | 2687 | Grīziņkalna un tam pieguļošā Miera dārza teritorijas revitalizācija | RV15 | U15.1. | | 9 416 091,37 | RD PAD | 3 044 413,70 | 6 371 677,67 | | | Revitalizēts Ziedoņdārzs, Grīziņkalna parks un Miera dārzs, rekonstruētas 7 ielas. Veikta apgaismojuma rekonstrukcija 9 ielām | 2011 | 4 gadi | AI | |
| 206 | 3085 | Piekrastes biotopu aizsardzība dabas parkā „Piejūra” (CoHaBit) | RV15 | U15.2. | | 541 129,45 | RD PAD | 162 338,83 | 378 790,62 | | | Aktualizēts dabas parka "Piejūra" dabas aizsardzības plāns. Veikta sugu un biotopu inventarizācija. Organizētas sabiedriskās apspriešanas un pieredzes apmaiņas vizīte. Iegādāts aprīkojums plavu apsaimniekošanai. Veikti labiekārtošanas darbi. Izbūvētas gājēju takas, auto stāvlaukumi, sabiedriskās tualetes, uzstādīti soliņi, atkritumu urnas. Izdoti bukleti, izveidota projekta mājaslapa un izstrādāts Life+ darbības plāns | 2014 | 4 gadi | | |
| 207 | 597 | Vecāku pludmales labiekārtošana | RV15 | U15.1. | | 128 058,46 | ZI | 128 058,46 | | | | Ierīkoti divi bērnu rotaļlaukumi un divi sporta laukumi | 2014 | 2 gadi | | |
| 208 | 3233 | Daugavas krastmalas labiekārtojums ar tehnisko būvju rekonstrukciju Dārziņu apkāmes teritorijā | RV15 | U15.1. | | 45 531,90 | AI | 6 829,79 | 38 702,11 | | | Labiekārtota rekreācijas teritorija pie Daugavas | 2014 | 2 gadi | RD PAD, RD MVD | |
| 209 | 3149 | Strūgas – Maskavas foršates teritorijas labiekārtojums visām paaudzēm | RV15 | U15.1. | | 284 574,36 | AI | 42 686,15 | 241 888,21 | | | Labiekārtota kultūrvēsturiska teritorija Rīgas vēsturiskajā centrā ar multifunkcionālām aktivitātēm | 2014 | 3 gadi | RD PAD, RD ID | |
| 210 | 1617 | Kobes dārza izveide | RV15 | U15.1. | | 240 000,00 | RD MVD | 240 000,00 | | | | Izstrādāts un izbūvēts dīķis, izbūvētas ārējās komunikācijas, izveidots japāņu dārzs ap dīķi Kobes dārzā, veikti Kobes dārza labiekārtošanas un ierīkošanas darbi | 2014 | 3 gadi | | |
| 211 | | Kultūras un atpūtas parka "Mežaparks" attīstība | RV15 | U15.1. | | 59 974 046,82 | SIA "Rīgas meži" | | 59 974 046,82 | | | Realizēta kultūras un atpūtas parka „Mežaparks” attīstības programma un lokālplānojums | 2014 | 6 gadi | Rīgas pilsētas pašvaldība | |
| 212 | | Parku revitalizācija (Dzegužkalna atpūtas parks, Anņimuižas parka izveide, Viesturdārza, Jaunatnes dārza, Aldara parka revitalizācija) | RV15 | U15.1. | | 11 667 548,85 | SIA "Rīgas meži" | | 11 667 548,85 | | | Atjaunoti un no jauna izveidoti projektā norādītie pilsētas parki | 2015 | 2 gadi | Rīgas pilsētas pašvaldība | |
| 213 | | Kritušo lapu un zaļo atkritumu kompostēšanas laukumu izveidošana | RV15 | U15.1. | | 668 749,75 | SIA "Rīgas meži" | | 668 749,75 | | | Nodrošināta iespēja izmantot centralizētus zaļo atkritumu kompostēšanas laukumus, atbrīvojot no tiem pilsētas parkus un nodrošinot šo pakalpojumu arī pilsētas iedzīvotājiem | 2015 | 2 gadi | Rīgas pilsētas pašvaldība | |
| 214 | 3298 | Juglas kanāla malas rietumu puses rekonstrukcija posmā no Vidzemes alejas līdz Brīvības gatvei 417 | RV15 | U15.1. | | 1 138 887,94 | ZI | 1 138 887,94 | | | | 1. Veikta Juglas kanāla rietumu krasta izpēte. 2. Izstrādāts kanāla krasta stiprinājuma projekts. 3. Izstrādāts kanāla krasta labiekārtojuma projekts. 4. Veikta Juglas kanāla kreisā krasta nostiprināšana. 5. Atjaunotas 4 noejas kāpnes uz promenādi. 6. Atjaunota promenādes atbalsta siena. 7. Izveidots 1 bērnu un senioru laukums 8. Izveidota labiekārtota krasta promenāde. 9. Izveidota 1 atpūtas vieta. 10. Izveidota 1 makšķerēšanas vieta. 11. Izveidots 1 sporta laukums. | 2014 | 33 mēn. | RD MVD | |
| 215 | 3187 | AB dambja teritorijas labiekārtošana | RV15 | U15.1. | | 450 334,63 | PI | 450 334,63 | | | | Projekta ietvaros plānots uzlabot AB dambja publiski lietojamās teritorijas izmantošanas iespējas iedzīvotāju rekreācijas, tūrisma, kultūras, atpūtas un izklaides vajadzībām. Atjaunot brauktuves un gājēju ietves asfaltbetona segumu, ierīkot teritorijā videonovērošanas kameras, pie laukumiem ierīkot soliņus un bērnu rotaļlaukumu | 2013 | 2 gadi | | |
| 216 | 3384 | Autostāvvietas un gājēju ceļiņu izbūve Lucavsalas teritorijā | RV15 | U15.1. | | 469 995,75 | PI | 469 995,75 | | | | Attīstīta Lucavsalas ziemeļu daļas infrastruktūra atbilstoši atpūtas un rekreācijas zonas prasībām pilsētvidē, nodrošinot vides pieejamību cilvēkiem ar kustību traucējumiem. | 2014 | 7 mēn. | | |
| 217 | 3387 | Anņimuižas meža teritorijas labiekārtošana | RV15 | U15.1. | | 206 027,64 | PI | 206 027,64 | | | | Pilsētas apkaimē sekmēt kvalitatīvas aktīvās atpūtas infrastruktūras izveidošanu, veicinot ģimeniskas, veselīgas un aktīvas sabiedrības veidošanos pilsētas vidienē | 2014 | 6 mēn. | | |
| 218 | | Pilsētas vēsturiskās strūklakas restaurācija | RV15 | U15.1. | | 185 000,00 | RD MVD | 185 000,00 | | | | Tiek atjaunots kultūrvēsturiskais piemineklis (strūklaka), kas celts ap 1930.gadu | 2015-2016 | 2 gadi | | |
| 219 | 1874 | Upesgrīvas ielas novadgrāvja atjaunošana | RV15 | U15.4. | | 136 168,83 | RD MVD | 136 168,83 | | | | Uzlaboti iedzīvotāju dzīves apstākļi un dabas ainava. Kopējais garums 1300 m | 2014 | 3 gadi | | |
| 220 | 1453 | Beberbeķu, Krotas ielas novadgrāvja atjaunošana | RV15 | U15.4. | | 113 118,31 | RD MVD | 113 118,31 | | | | Uzlaboti iedzīvotāju dzīves apstākļi un dabas ainava. Kopējais garums 1300 m | 2014 | 1 gads | | |
| 221 | 2237 | Zolitūdes ielas novadgrāvju sistēmas atjaunošana | RV15 | U15.4. | | 233 726,62 | RD MVD | 233 726,62 | | | | Uzlaboti iedzīvotāju dzīves apstākļi un dabas ainava. Kopējais garums 4200 m | 2014 | 3 gadi | | |
| 222 | 2336 | Piķurgas pārtīrīšanas I.kārta, Šķērsielas grāvju atjaunošana | RV15 | U15.4. | | 223 560,00 | RD MVD | 223 560,00 | | | | Uzlaboti iedzīvotāju dzīves apstākļi un dabas ainava. Kopējais garums 2100 m | 2014 | 2 gadi | | |
| 223 | 2335 | Piķurgas pārtīrīšanas II.kārta | RV15 | U15.4. | | 18 497,33 | RD MVD | 18 497,33 | | | | Piķurga attīrīta no dibenogulumiem un apauguma un nostiprināta krasta līnija, apzaļumota teritorija - 860 m. Uzlabota Rīgas pilsētas ūdensobjektu ūdens kvalitāte | 2014 | 1 gads | | |
| 224 | 2096 | Šķērsielas grāvju atjaunošana | RV15 | U15.4. | | 102 162,20 | RD MVD | 102 162,20 | | | | Pārtīrīts Šķērsielas grāvis visā garumā, iztīrīts tā caurtekas - 860 m. Uzlaboti iedzīvotāju dzīves apstākļi un dabas ainava | 2014 | 1 gads | | |
| 225 | 879 | Pleskodāles un Šampētera apvidus galveno grāvju atjaunošana | RV15 | U15.4. | | 340 440,00 | RD MVD | 340 440,00 | | | | Iztīrītas grāvju gultnes 5 km garumā, nodrošinot grāvju dziļumu 1,1 - 1,3 m. Sagatavota noteka 350 ha platību nosusināšanai. Uzlaboti iedzīvotāju dzīves apstākļi un pilsētas vide | 2014 | 3 gadi | | |
| 226 | 2089 | Bišumuižas upītes rekonstrukcija | RV15 | U15.4. | | 96 755,28 | RD MVD | 96 755,28 | | | | Pārtīrīts grāvja posms 2100 m garumā. Uzlaboti iedzīvotāju dzīves apstākļi un pilsētas vide | 2014 | 1 gads | | |
| 227 | 2947 | Ilgspējīga pilsētas mobilitāte - SUM Project | RV15 | U15.5. | 3037 | 91 960,00 | REA | 13 794,00 | 78 166,00 | | | Projekta rezultāti ļaus sasniegt jaunu pakāpi energoefektivitātes panākšanā un veicināt CO ₂ emisiju samazināšanu. Tiek apzināti pasākumi ieviešanai ceļā uz viedās pilsētas statusu | 2012 | 2,5 gadi | Vadošā organizācija - Vigo municipalitāte (Spānija), sadarbības partneri – Mursijas reģionālā enerģētikas aģentūra (Spānija), Algarves reģionālā enerģētikas un vides aģentūra (Portugāle), Mesinas municipalitāte (Itālija), Emīlijas reģionālā municipalitāte (Itālija), Rīgas pilsētas pašvaldība - REA (Latvija), Katovices pilsēta (Polija), Vracas municipalitāte (Bulgārija), Sofijas municipalitāte (Bulgārija), Pazardžikas reģionālā enerģētikas aģentūra (Bulgārija), Amjēnas municipalitāte (Francija), Skones vietējo pašvaldību asociācija (Zviedrija), Ziemeļaustrumu enerģētikas aģentūra (Zviedrija), Esekas grāfistes dome (Lielbritānija), Rīgā sadarbība ar RP SIA "Rīgas satiksme" | |
| 228 | | Rīgas aglomerācijas vides trokšņa stratēģiskās kartes izstrāde - atjaunošana | RV15 | U15.6. | | 100 000,00 | RD MVD | 100 000,00 | | | | | | 2014 | 2 gadi | |

| Nr.p.k. | PVS ID | Projekta nosaukums | Atbilstība jaunajām vidējā termiņa prioritātēm | | Papildinātība ar citiem projektiem (PVS ID) | Indikatīvā summa (euro) | Atbildīgā iestāde | Finanšu instruments (euro) | | | | Projekta plānotie darbības rezultāti un to rezultatīvie rādītāji | Plānotais projekta laika periods | | Partneri |
|---------|---|---|--|--------|---|-------------------------|---------------------------|----------------------------|----------------------|-------------------|---------------|--|--|--|---|
| | | | RV | U | | | | Pašvaldības budžets | ES fondu finansējums | Privātais sektors | Cits | | Projekta uzsākšanas gads | Projekta realizācijas ilgums | |
| 229 | 2117 | Rīgas industriālo teritoriju attīstība (Spilves ZTP, Ziepniekkalna ZTP, Granīta iela) | PRV16 | U16.6. | | 90 000,00 | RD PAD | 90 000,00 | | | | Teritoriju izpēte – tehniski ekonomisko pamatojumu izstrāde | 2015 | 1 gads | RD PAD |
| 230 | | Rīgas pilsētas pretplūdu pasākumu novērtēšana, prioritizācija un pilotprojektu (teritoriju) attīstība | PRV16 | U16.6. | | 450 000,00 | RD PAD | 180 000,00 | 270 000,00 | | | - Plūdu risku novēršanas alternatīvu izvērtēšana un optimālākā varianta izvēle (izpēte). - Prioritāri realizējamo pretplūdu pasākumu daudzkrīteriju analīzes veikšana, izvērtējot ne tikai ekonomiskos apsvērumus, bet identificējot un novērtējot arī nemateriālos ieguvumus un zaudējumus (izpēte). - Prioritārās teritorijas attīstības projekta izstrāde (būvprojekts) | 2015 | 3 gadi | Iespējamie sadarbības partneri: - Helsinku pilsētas pašvaldība (Somija); - Rostokas pilsētas pašvaldība (Vācija); - Kalundborgas pilsētas pašvaldība (Dānija); - Roterdams pilsētas pašvaldība (Nīderlande); - Antverpenes pilsētas pašvaldība (Beļģija); - Hamburgas pilsētas pašvaldība (Vācija). |
| 231 | | Torņakalna multimodālā mezgla izbūve | PRV16 | U16.6. | | 16 690 211,00 | RD PAD | 2 503 531,00 | 14 186 680,00 | | | Skiču un tehniskā projekta izstrāde; labiekārtojums multimodālā transporta mezgla izbūvei | 2016 | 4 gadi | AR |
| 232 | | Rīgas Centrālīrgus 2.kārtas attīstība - ārtelpas labiekārtošana (izņemot Rūpniecības preču tirgu) | PRV16 | U16.6. | | 11 500 000,00 | RD PAD | 1 725 000,00 | 9 775 000,00 | | | - Veikta lietus kanalizācijas tīklu izbūve. - Veikta teritorijas labiekārtošana. - Veikta ārējo elektrotīklu un apgaismojuma izbūve. - Veikta starppaviljonu apbūve. - Autosstāvvietu izbūve. - Jaunu tirdzniecības platību izbūve, t.sk. vienota stila tirdzniecības nojumju uzstādīšana. - Veikta videonovērošanas sistēmas izbūve | 2017 | 3 gadi | Rīgas Centrālīrgus |
| 233 | | Pieejas kanāla kuģu ienākšanai Rīgas ostā rekonstrukcijas II kārtā | RV17 | U17.1. | 3089 | 71 143 590,53 | Rīgas brīvdostas pārvalde | | | 60 472 051,95 | 10 671 538,58 | Izbūvēts drošs un starptautiskām kuģošanas normām atbilstošs pieejas kanāls kuģu ienākšanai Rīgas ostā | 2014 | 2 gadi | |
| 234 | | Austrumu un Rietumu mola rekonstrukcija, teritorijas izveide aiz Rietumu mola | RV17 | U17.1. | | 71 143 590,53 | Rīgas brīvdostas pārvalde | | | 60 472 051,95 | 10 671 538,58 | Izbūvēts drošs un starptautiskām kuģošanas normām atbilstošs pieejas kanāls kuģu ienākšanai Rīgas ostā | 2014 | 2 gadi | |
| 235 | 3375 - tiek plānots (iesniegts, izvērtēšanas stadijā) | IKT balstīta publisko pakalpojumu pārvaldība: mākoņdatošanas platforma un mobilās tehnoloģijas sociālo pakalpojumu pilnveidošanai un attīstībai | RV19 | U19.1. | | 4 200 000,00 | RD ITC | 0,00 | 4 200 000,00 | | | 1.Izveidota pakalpojumu platforma. 2.Izveidots Lietvedības modulis. 3.Sociālās palīdzības pakalpojumu moduļa izveide. 4. 5 e-pakalpojumi. 5. Mobilā aplikācija. 6. Veiktas vismaz 6 projekta partneru IKT risinājumu apmācību semināri. Visām rehabilitācijas iestādēm tiks nodrošināta procesa elektronizācija, elektroniska rindas vadība, pilnībā atsakoties no papīra izmantošanas. Tiks nodrošināta elektroniska rindas vadība. Būtiski samazināts datu ievades apjoms un samazinātas pakalpojumu administrācijas izmaksas, ir paredzēts izstrādāt mobilo aplikāciju. Perspektīvā risinājums piedāvā plašas iegūto pakalpojumu sniedzēju datu analīzes iespējas visās Latvijas pašvaldībās un projekta partneru valstīs, kas var tikt izmantoti dažādu lēmumu pieņemšanai, tai skaitā proaktīvai iedzīvotāju labklājības un veselības veicināšanai | Plānots 01.01.2015 <i>Uzsākšana no apstiprināšanas brīža (līdz 6 mēnešiem).</i> | Plānots līdz 31.12.2017. (35 mēn. un 30 d) Projekta ilgums ir 36 mēn. | Roma (Itālija); Risorse per Roma (Itālija); Amersforta (Nīderlande); RTU Datorvadības, automatikas un datortehnikas institūts; SIA "ZZ Dats"; GREEN IT Amsterdama (Nīderlande); Romas universitāte 3 (Itālija) |
| 236 | | Atjaunošanas darbi pašvaldības objektos, kurus lieto Iekšlietu ministrijas struktūrvienības | RV19 | U19.1 | | 1 200 000,00 | RD ĪD | 1 200 000,00 | | | | Atjaunošanas darbi | 2014 | 3 gadi | |
| 237 | 3333 | Rīgas pilsētas vietējā ģeodēziskā tīkla pilnveidošana (pilnveidošanas apraksti teritorijām "Mežaparks" un "Vecāķi", pilnveidošana teritorijās "Vecrīga" un "Torņakalns - Āgenskalns") | RV19 | U19.2. | | 75 382,94 | RD PAD | 75 382,94 | | | | Pilnveidots, normatīvo aktu prasībām atbilstošs un praktiski izmantojams (t.sk. ģeotelpisko pamatdatu iegūšanai) Rīgas pilsētas vietējais ģeodēziskais tīkls prioritārajās attīstības teritorijās | 2014 | 1 gads | |
| 238 | | Rīgas pilsētas vietējā ģeodēziskā tīkla pilnveidošana (pilnveidošanas apraksti teritorijām "Bergī" un "Ķīpsala", pilnveidošana teritorijās "Skanste - Brasa", "Mežaparks") | RV19 | U19.2. | | 110 000,00 | RD PAD | 110 000,00 | | | | Pilnveidots, normatīvo aktu prasībām atbilstošs un praktiski izmantojams (t.sk. ģeotelpisko pamatdatu iegūšanai) Rīgas pilsētas vietējais ģeodēziskais tīkls prioritārajās attīstības teritorijās | 2015 | 1 gads | |
| 239 | | Rīgas pilsētas vietējā ģeodēziskā tīkla pilnveidošana (pilnveidošanas apraksti teritorijām "Granīta ielas rajons", pilnveidošana teritorijās "Vecāķi" un "Bergī") | RV19 | U19.2. | | 50 000,00 | RD PAD | 50 000,00 | | | | Pilnveidots, normatīvo aktu prasībām atbilstošs un praktiski izmantojams (t.sk. ģeotelpisko pamatdatu iegūšanai) Rīgas pilsētas vietējais ģeodēziskais tīkls prioritārajās attīstības teritorijās | 2016 | 1 gads | |
| 240 | | Lauka reģistrators (GNSS + elektroniskais tahimētrs) un ģeoradara iegāde | RV19 | U19.2. | | 24 000,00 | RD PAD | 24 000,00 | | | | Uzlabota Rīgas pilsētas teritorijā iegūtās ģeotelpiskās informācijas (topogrāfiskās un apakšzemes komunikāciju) precizitāte un konkrētās inženierkomunikāciju atrašanās vietas. Mazināts risks bojāt inženierkomunikācijas būvniecības procesā, Tsāks būvniecības process | 2014 | | |

KOPĀ EUR 1 857 392 570,47

442 830 076,19

790 533 559,57

18 925 263,67

605 103 671,04

Domes priekšsēdētāja p.i.

A.Ameriks

PIELIKUMI

Rīgas pilsētas integrēto teritoriju investīciju (ITI) projektu ideju apraksti

| Nr. p. k. | Projekta nosaukums | Atbilstība vidēja termiņa prioritātēm | Papildinātība ar citiem projektiem Investīciju plānā | Indikatīvā summa (EUR) | Finanšu instruments (EUR vai %) | | | | Projekta plānotie darbības rezultāti un to rezultatīvie rādītāji | Plānotais laika posms | | Atbildīgais par projekta īstenošanu (sadarbības partneris) |
|---|--|---------------------------------------|---|------------------------|---------------------------------|----------------------|-------------------|------------------------|--|----------------------------|------------------------------|--|
| | | | | | Pašvaldības budžets | ES fondu finansējums | Privātais sektors | Citi finansējuma avoti | | Projekta uzsākšanas datums | Projekta realizācijas ilgums | |
| Integrētās teritoriju investīcijas | | | | | | | | | | | | |
| 4.2.2.SAM: Atbilstoši pašvaldības integrētajām attīstības programmām sekmēt energoefektivitātes paaugstināšanu un AER izmantošanu pašvaldību ēkās | | | | | | | | | | | | |
| <u>Prioritārā projekta ideja:</u> Kompleksi energoefektivitātes pasākumi VEF Kultūras pilī | | | | | | | | | | | | |
| <u>Projekta idejas pamatojums:</u> | | | | | | | | | | | | |
| Rīgas pašvaldības kultūras iestāde VEF Kultūras pils celta kā kultūras centrs un darbojas kopš 1960.gada. VEF Kultūras pils vienmēr ir bijusi un arī pašlaik ir lielākā Latvijas kultūras iestāde ar daudziem mākslinieciskajiem kolektīviem un studijām (šobrīd 48), kurās darbojas gan pirmsskolas vecuma bērni, gan pusaudži, gan vidējās un vecākās paaudzes ļaudis. Kultūras pils var lepoties ar kolektīvu vadītāju – profesionālu mākslinieku un pedagogu – radošo, daudzveidīgo un pašizliedzīgo darbu, kolektīvu sasniegumiem republikas organizētajās skatēs un konkursos, kā arī starptautiskajos festivālos. VEF Kultūras pils kori un deju kolektīvi piedalās Dziesmu un deju svētkos. | | | | | | | | | | | | |
| Apzinoties, ka VEF Kultūras pils ir valsts nozīmes arhitektūras piemineklis, kas atrodas sliktā tehniskajā stāvoklī, vitāli nepieciešams veikt kompleksus energoefektivitātes pasākumus. | | | | | | | | | | | | |
| <u>Projekta aktivitāšu pamatojums:</u> | | | | | | | | | | | | |
| 1. Esošās ēkas energoefektivitātes palielināšana. | | | | | | | | | | | | |
| 2. Projekta administrēšana. | | | | | | | | | | | | |
| 1. | Kompleksi energoefektivitātes pasākumi VEF Kultūras pilī | RV3 U3.3 | VEF Kultūras pils rekonstrukcija un piegulošās teritorijas revitalizācija | 2 941 176,47 | 441 176,47 | 2 500 000,00 | x | x | Norobežojošo konstrukciju siltināšana; logu nomaīņa; apgaismojuma nomaīņa; ventilācijas iekārtu nomaīņa; būvuzraudzība | 2016 | 2018 | Rīgas domes Īpašuma departaments |

Prioritārā projekta ideja: Kompleksi energoefektivitātes pasākumi Rīgas pilsētas pašvaldības izglītības iestāžu lietojumā esošajās ēkās

Projekta idejas pamatojums:

Rīgas pilsētas pašvaldības izglītības iestāžu lietojumā esošajās ēkās, norobežojošo būvkonstrukciju siltuma caurlaidības koeficienti neatbilst spēkā esošajiem normatīviem un ir ievērojami siltuma zudumi. Tāpēc ēkas apkurei tiek palielināts siltumenerģijas patēriņš, tomēr izglītības iestādes telpās netiek nodrošināts normatīvo aktu prasībām atbilstošs klimata un termālā komforta līmenis. Tādējādi nelietderīgi tiek izlietoti energoresursi un palielināts oglekļa dioksīda izmešu daudzums atmosfērā.

Saskaņā ar veikto energoauditu apkures enerģijas bilanci lielākie siltuma zudumi notiek pa norobežojošajām konstrukcijām, tāpēc, lai sasniegtu plānotos enerģijas un oglekļa dioksīda ietaupījumus, atbilstoši energoauditos norādītajam tiks veikta ēkas fasāžu siltināšana, kā arī apkures sistēmas regulēšana un balansēšana.

Rīgas vispārējās izglītības iestādes finanšu līdzekļus saņem no Rīgas pilsētas pašvaldības budžeta, valsts dotācijām, mērķdotācijām, pašu ieņēmumiem, kā arī no ziedojumiem un dāvinājumiem.

Rīgas domes funkcijās ietilpst nodrošināt padotībā esošo izglītības iestāžu uzturēšanu un apsaimniekošanu, kā arī apgādāšanu ar mācību līdzekļiem un metodiskajiem materiāliem. Skolas sava budžeta ietvaros patstāvīgi plāno iestādes funkciju izpildei nepieciešamā inventāra iegādi. Iespējas piesaistīt papildu finansējumu ir vitāli nepieciešamas visām Rīgas mācību iestādēm, bet jo īpaši tām, kurām ir vērojams attīstības potenciāls un ietekme uz vispārējās izglītības kvalitātes paaugstināšanu valstī.

Projekta aktivitāšu pamatojums:

1. Esošo ēku modernizācija.
2. Projekta administrēšana.

| | | | | | | | | | | | | |
|----|--|---------------|---|--------------|------------|--------------|---|---|--|------|------|--|
| 2. | Kompleksi energoefektivitātes pasākumi Rīgas pilsētas pašvaldības izglītības iestāžu lietojumā esošajās ēkās | RV13 U13.2 | x | 5 294 117,64 | 794 117,64 | 4 500 000,00 | x | x | Norobežojošo konstrukciju siltināšana; apkures sistēmas regulēšana un balansēšana; apgaismojuma nomaiņa; būvuzraudzība | 2017 | 2018 | Rīgas domes Izglītības, kultūras un sporta departaments/ Rīgas domes Īpašuma departaments |
|----|--|---------------|---|--------------|------------|--------------|---|---|--|------|------|--|

5.6.2. SAM: Teritoriju revitalizācija, reģenerējot degradētās teritorijas atbilstoši pašvaldību integrētajām attīstības programmām

Prioritārā projekta ideja: 13.janvāra ielas, Gogoļa ielas, Turgeņeva ielas un Maskavas ielas kvartāla degradētās teritorijas revitalizācijas 1.kārta

Projekta idejas pamatojums:

Rīgas Centrāltirgus atrodas Rīgā, Latgales priekšpilsētā, teritorijā starp Maskavas ielu, Turgeņeva ielu, Prāgas ielu, Gaiziņa ielu, Gogoļa ielu un Centrāltirgus ielu (kadastra Nr. 01000040071; Nr. 01000040161; Nr. 01000042026; Nr. 01000040012; Nr. 01000040010; Nr. 01000040007; Nr. 01000040009; Nr. 01000040008) (turpmāk – Teritorija; sk. 2.pielikuma 1.attēlu). Teritorija ir valsts nozīmes pilsētībūvniecības pieminekļa „Rīgas pilsētas vēsturiskais centrs” (valsts aizsardzības Nr.7442) daļa, kā arī atrodas UNESCO Pasaules kultūras un dabas mantojuma vietas „Rīgas vēsturiskais centrs” (aizsardzības Nr.852) teritorijā.

Saskaņā ar Kultūras ministrijas 29.10.1998. rīkojumu Nr.128 „Valsts aizsargājamo kultūras pieminekļu saraksts” Centrāltirgus paviljonu ansamblis Nēģu ielā 7, Rīgā, ir valsts nozīmes kultūras piemineklis (valsts aizsardzības Nr. 6633).

Rīgas Centrāltirgus teritoriju ilgtermiņā negatīvi ietekmējošie faktori, kas arī ir noteikuši tās atbilstību degradēta objekta statusam, ir, pirmkārt, teritorijas vizuālais piesārņojums (teritorijas vizuālā kvalitāte rada būtisku negatīvu efektu tuvējā pilsētvidē), otrkārt, teritorijas neefektīva izmantošana (tā netiek izmantota atbilstoši teritorijas attīstības redzējumam vai arī izmantošana notiek tai nepiemērotā veidā).

Projekta vispārējais mērķis ir attīstīt un revitalizēt Rīgas Centrāltirgus degradēto teritoriju atbilstoši Rīgas pilsētas attīstības plānošanas dokumentiem un attiecīgās priekšpilsētas vides attīstības prioritātēm. Mērķi plānots sasniegt veicot šādas aktivitātes:

- tehniskā projekta izstrāde;

- rekonstruēta Rīgas Centrāltirgus pazemes pilsēta un kanālmala (3 ha platībā), sekmēta ekonomiskā aktivitāte piegulošajā 13.janvāra ielas, Gogoļa ielas, Turgeņeva ielas un Maskavas ielas kvartālā.

Projekta aktivitāšu pamatojums:

1. Pavaddokumentu izstrāde (tehniski ekonomiskais pamatojums, t.sk. izmaksu un ieguvumu analīzes, skiču un tehniskā projekta izstrāde u.c. pamatojošie dokumenti).

Teritorijas attīstības priekšnoteikums ir detalizēta attīstības projekta izstrāde – tā galvenās sadaļa ir skiču un tehniskais projekts.

2. Būvniecība.

Pieprasījums pēc atbilstošas infrastruktūras veidojas no šādām problēmām:

- Rīgas Centrāltirgus ārtelpai un pazemes telpām steidzami nepieciešami rekonstrukcijas un infrastruktūras sakārtošanas darbi, būvkonstrukcija. Inženierkomunikācijas ir sliktā stāvoklī - novecojušas, nepilda nepieciešamās funkcijas:

- telpās nedarbojas apkures un kondicionēšanas sistēmas, praktiski neiespējami nodrošināt laikapstākļiem atbilstošu temperatūras režīmu;

- kanālmala netiek efektīvi izmantota (gan no pieejamības, gan loģistikas viedokļa), vējuzplūdu gadījumā notiek piesārņojuma (atkritumu) ieskalosšanās Pilsētas kanālā.

3. Autoruzraudzība.

Aktivitāte un prasība atbilstoši normatīvo aktu regulējumam.

4. Būvuzraudzība.

Aktivitāte un prasība atbilstoši normatīvo aktu regulējumam.

5. Publicitātes pasākumi.

Tiks veikti informatīvi pasākumi par Teritorijā plānotajām aktivitātēm.

| | | | | | | | | | | | | |
|------|---|---------------|--|--------------|------------|--------------|---|---|---|------|------|--|
| 3. | 13.janvāra ielas, Gogoļa ielas, Turgeņeva ielas un Maskavas ielas kvartāla degradētās teritorijas revitalizācijas 1.kārta | PRV16; U16.6. | Rīgas Centrāltirgus 2.kārtas attīstība - ārtelpas labiekārtošana (izņemot Rūpniecības preču tirgu) | 4 847 059,00 | 727 059,00 | 4 120 000,00 | x | x | Projekta rezultātā tiks revitalizēta degradētā teritorija 3 ha platībā, radot 100 jaunas darba vietas | 2016 | 2018 | Rīgas domes Pilsētas attīstības departaments |
| 3.1. | Pavaddokumentu izstrāde | x | x | 141 176,00 | 21 176,00 | 120 000,00 | x | x | Projekta rezultātā tiks izstrādāts būvprojekts (skiču un tehniskā projekta stadijā) | 2016 | 2018 | x |
| 3.2. | Pazemes pilsētas rekonstrukcijas | x | x | 2 746 142,00 | 411 922,00 | 2 334 220,00 | x | x | Projekta rezultātā tiks attīstīta teritorija 3 ha | 2017 | 2018 | x |

| | | | | | | | | | | | | |
|------|--|---|---|--------------|------------|--------------|---|---|---|------|------|---|
| | darbi | | | | | | | | platībā (t.sk. veikta inženierkomunikāciju izbūve) | | | |
| 3.3. | Kanālmalas infrastruktūras sakārtošana | x | x | 1 769 132,00 | 265 370,00 | 1 503 762,00 | x | x | Projekta rezultātā tiku attīstīta kanālmala 500 m garumā (t.sk. veikta inženierkomunikāciju izbūve) | 2017 | 2018 | x |
| 3.4. | Autoruzraudzība | x | x | 24 716,00 | 3 707,00 | 21 009,00 | x | x | Projektā tiku veikta autoruzraudzība | 2017 | 2018 | x |
| 3.5. | Būvuzraudzība | x | x | 24 716,00 | 3 707,00 | 21 009,00 | x | x | Projektā tiku veikta būvuzraudzība | 2017 | 2018 | x |
| 3.6. | Neparedzamās izmaksas | x | x | 94 118,00 | 14 118,00 | 80 000,00 | x | x | x | 2017 | 2018 | x |
| 3.7. | Publicitātes pasākumi | x | x | 47 059,00 | 7 059,00 | 40 000,00 | x | x | Projektā tiku veikti publicitātes pasākumi | 2017 | 2018 | x |

Prioritārā projekta ideja: Rīgas pilsētas degradētās teritorijas Torņakalnā revitalizācija

Projekta idejas pamatojums:

Torņakalna degradētā teritorija atrodas starp Uzvaras bulvāri, Valguma ielu, Akmeņu ielu un Jelgavas ielu, Vienības gatvi, Vilkaines ielu un tās turpinājumu līdz dzelzceļa nodalījuma joslai, dzelzceļa nodalījuma joslu gar Arkādijas stadionu, Ojāra Vācieša ielu un Mārupīti (sk. 2.pielikuma 3.attēlu).

Torņakalna teritorijā ir konstatēti šādi degradēto teritoriju veidi, tos skatot funkcionālā griezumā, vērtējot vizuālo izskatu, kā arī ņemot vērā konstatēto vides piesārņojumu:

- neefektīvi izmantotas ražošanas un noliktavu apbūves teritorijas;
- nesakārtota un pamesta dzīvojamā apbūve (ēkas avārijas stāvoklī (grausti));
- pamestas vai neefektīvi izmantotas transporta infrastruktūras teritorijas;
- ekstsensīvi izmantota mazdārziņu teritorija.

Projekta vispārīgais mērķis ir degradētās teritorijas Torņakalnā revitalizācija, nodrošināt to ar inženierkomunikāciju (ūdensvadi, kanalizācija, elektrība, gāze, ceļi, siltums, telekomunikācijas, notekūdeņu savākšana, novadīšana un attīrīšana), lai tiku veicināta šīs un apkārtējo pilsētas daļu (apkaimju) attīstība un tādējādi arī pilsētai un valstij nozīmīgu investīciju un būvniecības projektu realizācija.

Projekta aktivitāšu pamatojums:

1. Pavaddokumentu izstrāde (skiču un tehniskā projekta izstrāde).

Infrastruktūras attīstības priekšnoteikums ir detalizēta attīstības projekta izstrāde – tā galvenās sadaļa ir skiču un tehniskais projekts.

2. Teritorijas ielu izbūves darbi.

Pieprasījums pēc atbilstošas infrastruktūras veidosies no trim segmentiem:

- pakalpojumu segmenta attīstības (biroju telpu un tirdzniecības platību nepieciešamība);

- izglītības segmenta attīstības (Latvijas Universitātes attīstība teritorijā);
 - dzīvojamā fonda segmenta attīstības (par Torņakalna degradētās teritorijas prioritāti tiek uzskatīta sabalansēta attīstība, tādējādi ilgtermiņā tiek pieļauta iespēja teritorijā izvietot dzīvojamo telpu apjomu no 10 līdz 20 tūkst. m²).

3. Inženierkomunikāciju izbūves darbi:

3.1. ūdensvada un kanalizācijas tīklu, lietusūdens kanalizācijas tīklu izbūves darbi;

3.2. siltumtīklu izbūves darbi;

3.3. elektroapgādes izbūves darbi;

3.4. apgaismojuma tīklu izbūve.

Pieprasījumu pēc inženiertehnisko komunikāciju jaudām veidos objekti, kas tiks izvietoti Torņakalna degradētajā teritorijā. Darbu apjoms un secība ir noteikta atbilstoši izstrādātajam teritorijas detālplānojumam.

4. Autoruzraudzība.

Aktivitāte un prasība atbilstoši normatīvo aktu regulējumam.

5. Būvuzraudzība.

Aktivitāte un prasība atbilstoši normatīvo aktu regulējumam.

6. Publicitātes pasākumi.

Tiks veikti informatīvi pasākumi par projektā plānotajām aktivitātēm.

| | | | | | | | | | | | | |
|------|---|---------------|--|--------------|------------|--------------|---|---|---|------|------|--|
| 4. | Rīgas pilsētas degradētās teritorijas Torņakalnā revitalizācija | PRV16; U16.6. | Torņakalna multimodālā mezgla izbūve Daudzfuncionāla kultūras un izglītības centra Torņakalna stacijas ēkā izveide (Komunistiskā terora upuru memoriāla Torņakalnā 3.kārtas būvniecība) | 5 093 321,00 | 763 997,00 | 4 329 324,00 | x | x | Projekta rezultātā tiks revitalizēta degradētā teritorija 7 ha platībā, radot 100 jaunas darba vietas | 2016 | 2018 | Rīgas domes Pilsētas attīstības departaments |
| 4.1. | Pavaddokumentu izstrāde | x | x | 98 886,00 | 14 833,00 | 84 053,00 | x | x | Projekta rezultātā tiks izstrādāts būvprojekts (skiču un tehniskā projekta stadijā) | 2016 | 2018 | x |
| 4.2. | Teritorijas ielu izbūves darbi | x | x | 1 977 334,00 | 296 600,00 | 1 680 734,00 | x | x | Projekta rezultātā tiks rekonstruētas un jaunizbūvētas ielas 2 km | 2016 | 2018 | x |

| | | | | | | | | | | | | |
|------|---|---|---|------------|------------|------------|---|---|--|------|------|---|
| | | | | | | | | | garumā | | | |
| 4.3. | Ūdensvada un kanalizācijas tīklu, lietusūdens kanalizācijas tīklu izbūves darbi | x | x | 644 267,00 | 96 640,00 | 547 627,00 | x | x | Projekta rezultātā tīktu izbūvēta lietusūdens kanalizācija 1000 m (d300 mm), ūdensapgādes un kanalizācijas tīkli 1000 m (d300 mm), pārcelts maģistrālais ūdensvads | 2016 | 2018 | x |
| 4.4. | Siltumtīklu izbūves darbi | x | x | 692 060,00 | 103 809,00 | 588 251,00 | x | x | Projekta rezultātā tīktu ierīkots siltumapgādes tīkls 750 m garumā (d400 mm) un 220 m garumā (d600 mm) | 2016 | 2018 | x |
| 4.5. | Elektroapgādes izbūves darbi | x | x | 988 660,00 | 148 299,00 | 840 361,00 | x | x | Projekta rezultātā tīktu izbūvēti elektroapgādes tīkli | 2016 | 2018 | x |
| 4.6. | Apgaismojuma tīklu izbūve | x | x | 494 333,00 | 74 150,00 | 420 183,00 | x | x | Projekta rezultātā tīktu izbūvēti apgaismojuma tīkli | 2016 | 2018 | x |
| 4.7. | Autoruzraudzība | x | x | 24 716,00 | 3 707,00 | 21 009,00 | x | x | Projektā tīktu veikta autoruzraudzība | 2016 | 2018 | x |
| 4.8. | Būvuzraudzība | x | x | 24 716,00 | 3 707,00 | 21 009,00 | x | x | Projektā tīktu veikta būvuzraudzība | 2016 | 2018 | x |
| 4.9. | Neparedzamās izmaksas | x | x | 98 899,00 | 14 835,00 | 84 064,00 | x | x | x | 2016 | 2018 | x |
| 4.10 | Publicitātes pasākumi | x | x | 49 450,00 | 7 417,00 | 42 033,00 | x | x | Projektā tīktu veikti publicitātes pasākumi | 2016 | 2018 | x |

Prioritārā projekta ideja: Skanstes teritorijas revitalizācijas 1.kārta

Projekta idejas pamatojums:

Skanske aizņem vislielāko, šobrīd mazattīstītu teritoriju vēsturiskā centra tuvumā - kādreizējās palieņu pļavas ap Sarkandaugavas attekām. Par spīti izdevīgajam novietojumam agrākās pilsētas gaņības palikušas tukšas augsto gruntsūdeņu, applūšanas un ērtai būvniecībai nepiemērotās grunts pamatnes dēļ.

Projekta vispārīgais mērķis ir izveidot ar citām pilsētas daļām labi savienotu apkaime ar reģionālas/ nacionālas nozīmes sporta, izklaides, konferenču, kultūras pasākumu centru, ko papildina sabalansēta dzīvojamā un darījumu apbūve ar augstas klases birojiem, darbavietām un mājokļiem kvalitatīvā, patīkamā, daudzveidīgā un līdzsvarotā vidē, ko veido tradicionāli plaša zaļumu un labiekārtotu publisko ārtelpu sistēma - pilsētas nozīmes zaļais koridors.

Projekta pirmās kārtas teritorija ir Skanstes apkaimē starp Gaņību dambi, Sporta ielu un Skanstes ielu (sk. 2.pielikuma 2.attēlu).

Projekta aktivitāšu pamatojums:

1. Pavaddokumentu izstrāde (skiču un tehniskā projekta izstrāde).

Infrastrukturā attīstības priekšnoteikums ir detalizēta attīstības projekta izstrāde – tā galvenā sadaļa ir skiču un tehniskais projekts.

2. Teritorijas ielu izbūves darbi:

- brauktuves (t.sk. gājēju ietves) jaunajos ielu posmos (Lapeņu iela, Jāņa Dikmaņa iela, Jāņa Krūmiņa iela, Jāņa Daliņa iela);
- brauktuves (t.sk. gājēju ietves) rekonstruējamajos ielu posmos (Lapeņu iela);
- ietves/celiņi;
- labiekārtošana;
- grunts uzbēršana un norakšana.

Ielu izbūves darbi ir priekšnoteikums, lai integrētu apkaimi kopējā pilsētas satiksmes struktūrā, radot impulsu pilsētas kopējās satiksmes infrastruktūras attīstībai.

3. Inženierkomunikāciju izbūves darbi:

- ūdensvads;
- sadzīves kanalizācija;
- lietus kanalizācija;
- siltumapgādes tīkls;
- elektroapgādes tīkls;
- ielu apgaismojums.

Pieprasījumu pēc inženiertehnisko komunikāciju jaudām veidos objekti, kas tiks izvietoti Skanstes teritorijā. Darbu apjoms un secība ir noteikta atbilstoši izstrādātajam teritorijas detalplānojumam.

4. Teritorijas (kanālu un dīķa) izbūves darbi:

Skanstes apkaimes daļā starp Skanstes ielu un Ganību dambi paredzēts ierīkot lietusūdens atklāto novadīšanas sistēmu. Ūdens elementi – kanāli un dīķis papildus utilitārām funkcijām padarīs ielas un parkus krāšņākus un daudzveidīgākus.

5. Autoruzraudzība.

Aktivitāte un prasība atbilstoši normatīvo aktu regulējumam.

6. Būvuzraudzība.

Aktivitāte un prasība atbilstoši normatīvo aktu regulējumam.

7. Publicitātes pasākumi.

Tiks veikti informatīvi pasākumi par projektā plānotajām aktivitātēm.

| | | | | | | | | | | | | |
|----|--|---------------|---|--------------|--------------|--------------|---|---|---|------|------|--|
| 5. | Skanstes teritorijas revitalizācijas 1.kārta | PRV16; U16.6. | Teritorijas (provizoriski Skanstes teritorijas) revitalizācija, | 7 331 704,00 | 1 099 755,00 | 6 231 949,00 | x | x | Projekta rezultātā tiktu izbūvēts rekonstruēts iekšējais ielu tīkls starp Skanstes ielu un Ganību | 2016 | 2019 | Rīgas domes Pilsētas attīstības departaments |
|----|--|---------------|---|--------------|--------------|--------------|---|---|---|------|------|--|

| | | | | | | | | | | | | |
|------|---|---|--|--------------|--------------|--------------|---|---|---|------|------|---|
| | | | izveidojot sabiedrisku objektu ar koncertzāles un konferenču centra funkciju (Rīgas degradētā teritorija tiks izvēlēta konkursa kārtībā) Elektrotransporta kustības nodrošināšana Skanstes ielā – jaunas tramvaja līnijas izbūve un jaunu zemās grīdas tramvaju iegāde (sk. ITI proj. Nr.2, Nr.8.) | | | | | | dambi, izveidots inženierkomunikāciju tīkls un veikts teritorijas labiekārtojums (labiekārtoti parki un izveidots lietusūdeņu uzkrāšanās dīķis ar kanālu), radot 100 jaunas darba vietas | | | |
| 5.1. | Pavaddokumentu izstrāde | x | x | 320 000,00 | 48 000,00 | 272 000,00 | x | x | Projekta rezultātā tiktu izstrādāts būvprojekts (skiču un tehniskā projekta stadijā) | 2016 | 2017 | x |
| 5.2. | Ielu, inženierkomunikāciju un teritorijas izbūves darbi | x | x | 6 813 835,00 | 1 024 775,00 | 5 807 060,00 | x | x | Projekta rezultātā tiks rekonstruētas un jaunizbūvētas ielas 2 km garumā, izbūvēta lietusūdens kanalizācija, ūdensapgādes un kanalizācijas tīkli, siltumapgādes un elektroapgādes tīkli, apgaismojuma tīkli | 2018 | 2019 | x |
| 5.3. | Autoruzraudzība | x | x | 20 000,00 | 3 000,00 | 17 000,00 | x | x | Projektā tiktu veikta autoruzraudzība | 2018 | 2019 | x |
| 5.4. | Būvuzraudzība | x | x | 20 000,00 | 3 000,00 | 17 000,00 | x | x | Projektā tiktu veikta būvuzraudzība | 2018 | 2019 | x |
| 5.5. | Neparedzamās izmaksas | x | x | 93 246,00 | 13 987,00 | 79 259,00 | x | x | x | 2018 | 2019 | x |
| 5.6. | Publicitātes pasākumi | x | x | 46 623,00 | 6 993,00 | 39 630,00 | | | Projektā tiktu veikti publicitātes pasākumi | 2018 | 2019 | x |

Alternatīvā projekta ideja: Granīta ielas industriālās teritorijas attīstības 1.kārta

Projekta idejas pamatojums:

Granīta ielas ražošanas teritorija atrodas Rīgas Latgales priekšpilsētā. Teritorijas ziemeļrietumu daļā atrodas ražošanas un noliktavu teritorijas, Šķembu ielas apvidū – mazdārziņi un kapsētu teritorijas, austrumu daļā – industriālās ražošanas teritorijas (sk. 2.pielikuma 4.attēlu). Apbūvētās un rūpnieciski izmantotās teritorijas atrodas privāto un juridisko personu īpašumā, bet neapbūvētās (ekstensīvi izmantotās mazdārziņu teritorijas) – pašvaldības īpašumā kā Rīgas pilsētas apmaiņas fonda zemes un aizņem ¼ daļu no attīstības teritorijas.

Granīta iela atbilst definējumam „nepilnīgi izmantota teritorija”, ņemot vērā, ka šīs teritorijas potenciāls netiek izmantots pilnā apmērā. Ilgtermiņā nepilnīgai teritorijas izmantošanai ir sekojusi teritorijas degradācija gan funkcionālā, gan vizuālā aspektā. Teritorijā ir vāji attīstīts vietējo ielu tīkls, t.sk. inženierkomunikāciju tīkls.

Ņemot vērā Granīta ielas ražošanas teritorijas platību, tās inženiertehniskās infrastruktūras attīstības uzsākšanu nepieciešams nodrošināt pakāpeniski, sākot ar Granīta ielu, kas stiepjas no Rīgas pilsētas un Stopiņu novada robežas līdz krustojumam ar Krustpils ielu, kā arī aptverot Granīta ielai piegulošās teritorijas. Granīta ielas teritorijā pamatā atrodas ražošanas ēkas un noliktavas. Granīta ielā reģistrēti vairāk nekā 50 uzņēmumi. Ievērojot minēto, būvprojekta izstrāde Granīta ielas un tai piegulošās teritorijas inženiertehniskās infrastruktūras būvniecībai ir būtisks solis kompleksai Granīta ielas ražošanas teritorijas attīstībai, jaunu uzņēmumu piesaistei un jaunu darba vietu radīšanai.

Projekta mērķis ir nodrošināt Granīta ielas degradētās teritorijas attīstību, nodrošinot videi draudzīgu un vides ilgtspēju veicinošu teritorijas izaugsmi un jaunu darba vietu radīšanu.

Projekta aktivitāšu pamatojums:

1. Pavaddokumentu izstrāde (lokālplānojuma, skiču un tehniskā projekta izstrāde).

Infrastruktūras attīstības priekšnoteikums ir detalizēta attīstības projekta izstrāde.

2. Teritorijas ielu izbūves darbi.

Pieprasījums pēc atbilstošas infrastruktūras veidosies no šādiem aspektiem:

- nepieciešamība smago ražošanu pēc iespējas koncentrēt speciāli tam izveidotos industriālos parkos;
- Granīta iela attīstāma kā jauna tipa ražošanas telpa, kas piemērota plašam nozaru spektram, un šeit ir iespējams veidot kvalitatīvu ražošanas puduri.

3. Inženierkomunikāciju izbūves darbi:

- ūdensvada un kanalizācijas tīklu, lietusūdens kanalizācijas tīklu izbūves darbi;
- gāzes apgādes izbūves darbi;
- elektroapgādes izbūves darbi;
- apgaisojuma tīklu izbūve.

Pieprasījumu pēc inženiertehnisko komunikāciju jaudām veidos objekti, kas tiks izvietoti Granīta ielas teritorijā.

4. Autoruzraudzība.

Aktivitāte un prasība atbilstoši normatīvo aktu regulējumam.

5. Būvuzraudzība.

Aktivitāte un prasība atbilstoši normatīvo aktu regulējumam.

6. Publicitātes pasākumi.

Tiks veikti informatīvi pasākumi par projektā plānotajām aktivitātēm.

| | | | | | | | | | | | | |
|------|---|---------------|---|--------------|------------|--------------|---|---|---|------|------|--|
| 6. | Granīta ielas industriālās teritorijas attīstības 1.kārta | PRV16; U16.6. | Rīgas industriālo teritoriju attīstība (Spilves ZTP, Ziepniekkalna ZTP, Granīta iela) | 4 555 896,00 | 683 385,00 | 3 872 511,00 | x | x | Projekta rezultātā tiks revitalizēta degradētā teritorija 3 ha platībā, radot 150 jaunas darba vietas | 2016 | 2019 | Rīgas domes Pilsētas attīstības departaments |
| 6.1. | Pavaddokumentu izstrāde | x | x | 250 000,00 | 37 500,00 | 212 500,00 | x | x | Projekta rezultātā tiks izstrādāts būvprojekts (skiču un tehniskā projekta stadijā) | 2016 | 2017 | x |
| 6.2. | Teritorijas ielu un inženierkomunikāciju izbūves darbi | x | x | 4 126 600,00 | 618 990,00 | 3 507 610,00 | x | x | Projekta rezultātā tiks rekonstruētas un jaunizbūvētas ielas 2 km garumā, izbūvēta lietusūdens kanalizācija, ūdensapgādes un kanalizācijas tīkli, siltumapgādes un elektroapgādes tīkli, apgaismojuma tīkli | 2018 | 2019 | x |
| 6.3. | Autoruzraudzība | x | x | 23 300,00 | 3 495,00 | 19 805,00 | x | x | Projektā tiktu veikta autoruzraudzība | 2018 | 2019 | x |
| 6.4. | Būvuzraudzība | x | x | 23 300,00 | 3 495,00 | 19 805,00 | x | x | Projektā tiktu veikta būvuzraudzība | 2018 | 2019 | x |
| 6.5. | Neparedzamās izmaksas | x | x | 88 464,00 | 13 270,00 | 75 194,00 | x | x | x | 2018 | 2019 | x |
| 6.6. | Publicitātes pasākumi | x | x | 44 232,00 | 6 635,00 | 37 597,00 | x | x | Projektā tiktu veikti publicitātes pasākumi | 2018 | 2019 | x |

8.1.2.SAM: Uzlabot vispārējās izglītības iestāžu mācību vidi

Prioritārā projekta ideja: Rīgas Anġļu ģimnāzijas mācību vides infrastruktūras pilnveide, inovatīvu IKT risinājumu ieviešana mācību procesā, mācību vides ergonomiska iekārtojuma nodrošināšana un sporta laukumu iekārtošana

Projekta idejas pamatojums:

Mūsdienu situācijā, kad strauji attīstās ekonomika, biznesa vide un IKT risinājumi, ir nepieciešams ieviest atbilstošas izmaiņas arī mācību procesā, lai izglītojamajos attīstītu tādas turpmākajā dzīvē nepieciešamas prasmes kā izziņas process, savstarpējās komunikācijas prasmes, publiskās runas prasmes, svešvalodu un dabaszinātņu apguvi. Integrēta mācību priekšmetu apguve, īpaši svešvalodu integrācija citu mācību priekšmetu apgūvē un problēmsituāciju risināšana, veicina iepriekš minēto iemaņu apgūšanu.

Rīgas Anġļu ģimnāzijā atrodas Zvārdes ielā 1, Rīgā, Rīgas Zemgales priekšpilsētā. Skolā tiek nodrošināta padziļināta un integrēta anġļu valodas apguve no 1. līdz 12.klasei. Skolas nodrošinātā izglītības kvalitāte ir augsta, tāpēc sabiedrībā skola ir ļoti pieprasīta. 2014./2015.m.g. kopējais skolēnu skaits skolā ir 948 skolēni. Skola īsteno trīs licencētas vispārējās izglītības programmas: pamatzglītības programmu un divas vispārējās vidējās izglītības programmas.

Skola ir atvērta inovācijām izglītībā, dialogam ar vecākiem, meklē jaunas darba formas un pastāvīgi pilnveido profesionālās prasmes darbā ar skolēniem. Skola īsteno skolēnu sadarbības un skolotāju profesionālās pilnveides projektus, aktīvi piedalās dažādos konkursos, skatēs, mācību priekšmetu olimpiādēs, sacensībās un citos pasākumos. Katru gadu skolēni izstrādā zinātniski pētnieciskos darbus, piedalās Rīgas skolēnu zinātniski pētniecisko darbu konferencē. Rīgas Angļu ģimnāzijas skolēniem ir sasniegumi Rīgas un valsts mēroga mācību priekšmetu olimpiādēs. 2014.gadā sācies aktīvs un demokrātisks darbs pie skolas attīstības plānošanas.

Rīgas Angļu ģimnāzijas pašreizējā ēkas platība nedod iespējas nodrošināt mācību procesu visiem skolas skolēniem, tāpēc atsevišķas sākumskolas klases ir izvietotas skolas teritorijā esošajā Borhertha muižiņā, kas nav piemērota pilnvērtīga mācību procesa organizācijai. Arī skolas galvenajā ēkā izteikti trūkst mācību telpu, tāpēc nav iespējams plānot skolas attīstību. Skolai ir plaša tai piegulošā teritorija, kas pieļauj paplašināšanās iespējas.

Lai nodrošinātu kvalitatīvu un mūsdienu prasībām atbilstošu mācību procesu Rīgas Angļu ģimnāzijā, ir nepieciešams attīstīt trūkstošos infrastruktūras elementus: piebūvi skolas galvenajai ēkai un teritorijas labiekārtošanu, paredzot dažādu sporta laukumu izveidi.

Piebūves celtniecības mērķis ir nodrošināt mācību un citu aktivitāšu, telpu un tehnoloģiju lietojuma maiņu, kā arī radīt izmaksu ekonomiju un lielākas tiešsaistes mācību iespējas. Paplašinot skolas ēku, plānots radīt plašas ergonomiski iekārtotas telpas ar mobilām grupēšanas/pārdalīšanas iespējām, tehnoloģijām bagātu vidi un praktiskā darba zonām:

- valodu apguves kabineti;
- dabaszinību kabineti un laboratorijas;
- multifunkcionāla auditorija projektu izstrādei, zinātniski pētnieciskās darbības nodrošināšanai, integrētai svešvalodas un konkrētu mācību priekšmetu satura apguvei;
- bibliotēka un lasītava;
- mākslas zona.

Skolas teritorijas labiekārtošanas ietvaros plānots maksimāli lietderīgi izmantot visu teritoriju, paredzot skolas pagalma teritorijas zonējumu, piemēram:

- stadionu ar skrejceļu esošā laukuma vietā;
- basketbola un volejbola laukumus;
- ielu vingrošanas aprīkojuma zonu;
- atpūtas un brīvā laika pavadīšanas vietas ar komunikatīvo uzsvāru vidusskolas skolēniem;
- skolas ēkas iekšējā pagalmā svinīgo pasākumu norises vietu ar amfiteātra sēdvietu izvietojumu.

Rīgas vispārējās izglītības iestādes finanšu līdzekļus saņem no Rīgas pilsētas pašvaldības budžeta, valsts dotācijām, mērķdotācijām, pašu ieņēmumiem, kā arī no ziedojumiem un dāvinājumiem.

Rīgas domes funkcijās ietilpst nodrošināt padotībā esošo izglītības iestāžu uzturēšanu un apsaimniekošanu, kā arī apgādāšanu ar mācību līdzekļiem un metodiskajiem materiāliem. Skolas sava budžeta ietvaros patstāvīgi plāno iestādes funkciju izpildei nepieciešamā inventāra iegādi. Iespējas piesaistīt papildu finansējumu ir vitāli nepieciešamas visām Rīgas mācību iestādēm, bet jo īpaši tām, kurām ir attīstības potenciāls un ietekme uz vispārējās izglītības kvalitātes paaugstināšanu valstī.

Saskaņā ar īstenotajām mācību programmām skolai nepieciešams radīt apstākļus, lai attīstītu IKT risinājumu ieviešanu mācību procesā, veicinātu mācību vides ergonomisku iekārtojumu. Skolai ir potenciāls dot ieguldījumu ES Izglītības attīstības pamatnostādņu 2014.-2020.gadam mērķu sasniegšanā, pilnveidojot izglītības saturu, nodrošināt individualizētu izglītības procesu 21.gadsimta izglītības vides kontekstā, veicināt pedagoģu motivāciju un profesionālo kapacitāti, kā arī sniegt ieguldījumu priekšlaicīgi mācības pametušo un izglītību neieguvušo skaita samazināšanā.

2015.gadā Rīgas pilsētas pašvaldība par saviem līdzekļiem plāno izstrādāt Rīgas Angļu ģimnāzijas piebūves tehnisko projektu.

Borhertha muižiņas ēkā plānots izveidot svešvalodu apguves un profesionālās pilnveides centru Rīgas pilsētas pašvaldības skolu pedagoģiem, kā arī pilsētas un citu pašvaldību iedzīvotājiem.

Projekta specifiskais mērķis:

Nodrošināt infrastruktūras pilnveidi un inovatīvu IKT risinājumu ieviešanu mācību procesā Rīgas Angļu ģimnāzijā.

Projekta vispārējais mērķis:

Palielināt izglītojamo skaitu Rīgas pilsētā kopumā, kuriem ir pieejama pilnībā modernizēta vispārējās izglītības mācību vide.

Projekta aktivitāšu pamatojums:

1. Piebūves celtniecība.
2. Mācību kabinetu un citu telpu izveide.
3. Jaunu mācību līdzekļu iegāde.
4. IKT infrastruktūras nodrošināšana.
5. Esošās ēkas modernizācija un renovācija.

| | | | | | | | | | | | | |
|------|--|-----------|--|--------------|------------|--------------|---|---|---|------|------|--|
| 7. | Rīgas Angļu ģimnāzijas mācību vides infrastruktūras pilnveide, inovatīvu IKT risinājumus ieviešana mācību procesā, mācību vides ergonomiska iekārtojuma nodrošināšana un sporta laukumu iekārtošana. | PRV1 U1.3 | Rīgas Angļu ģimnāzijas ēkas renovācija/rekonstrukcija Zvārdes ielā 1, Rīgā | 6 112 647,00 | 916 897,05 | 5 195 749,95 | x | x | Projekta rezultātā tiks uzlabota Rīgas Angļu ģimnāzijas mācību vide | 2016 | 2018 | Rīgas domes Izglītības, kultūras un sporta departaments/ Rīgas domes Īpašuma departaments |
| 7.1. | Vispārceltnieciskie darbi | x | x | 3 677 823,46 | 551 673,52 | 3 126 149,94 | x | x | Projekta rezultātā tiks nodrošināta piebūves celtniecība | 2017 | 2018 | x |
| 7.2. | Projektēšana | x | x | 128 117,65 | 19 217,65 | 108 900,00 | x | x | Izstrādāts projekts | 2017 | 2018 | x |
| 7.3. | Inženierkomunikācijas | x | x | 1 102 705,88 | 165 405,88 | 937 300,00 | x | x | Projekta rezultātā tiks nodrošinātas inženierkomunikācijas | 2017 | 2018 | x |
| 7.4. | Tehnoloģiskās iekārtas un aprīkojums | x | x | 412 117,65 | 61 817,65 | 350 300,00 | x | x | Projekta rezultātā tiks nodrošinātas tehnoloģiskās iekārtas un aprīkojums | 2017 | 2018 | x |
| 7.5. | Teritorijas labiekārtošana | x | x | 721 294,12 | 108 194,12 | 613 100,00 | x | x | Projekta rezultātā tiks veikta teritorijas | 2017 | 2018 | x |

| | | | | | | | | | | | | |
|------|-----------------|---|---|-----------|----------|-----------|---|---|--------------------------------------|------|------|---|
| | | | | | | | | | labiekārtošana | | | |
| 7.6. | Autoruzraudzība | x | x | 35 294,12 | 5 294,12 | 30 000,00 | x | x | Projektā tiku veikta autoruzraudzība | 2017 | 2018 | x |
| 7.7. | Būvuzraudzība | x | x | 35 294,12 | 5 294,12 | 30 000,00 | x | x | Projektā tiku veikta būvuzraudzība | 2017 | 2018 | x |

Prioritārā projekta ideja: Infrastruktūras pilnveide, ergonomiskas mācību vides iekārtošana un inovatīvu IKT risinājumu ieviešana mācību procesā Rīgas Franču licejā

Projekta idejas pamatojums:

Mūsdienās sabiedrība tiecas veidot kultūru, kas nepazīst valstu vai valodu robežas, tāpēc svešvalodu zināšanas ir ne vien personiski bagātinošas, bet pat vitāli svarīgas, lai indivīds spētu līdzdarboties politikā, uzņēmējdarbībā, diplomātijā vai jebkur citur, kur noteicoša loma ir pieredzes un viedokļu apmaiņai.

Rīgas Franču licejs atrodas Mēness ielā 8, Rīgā, Rīgas Vidzemes priekšpilsētā. Tā ir vienīgā skola Latvijā, kurā ir iespējams padziļināti apgūt franču valodu no 1. līdz 12.klasei. Līdztekus franču valodai skolā apgūst arī angļu un krievu valodu. Skolas nodrošinātā izglītības kvalitāte ir augsta, tāpēc sabiedrībā skola ir ļoti pieprasīta. Rīgas Franču licejs īsteno trīs vispārējās izglītības programmas: pamatzglītības humanitārā un sociālā virziena izglītības programmu, vispārējās vidējās izglītības humanitārā un sociālā virziena programmu un vispārējās vidējās izglītības matemātikas, dabaszinību un tehnikas virziena programmu. 2014./2015.mācību gadā skolā mācās 780 skolēni.

Skola ir atvērta inovācijām izglītībā, dialogam ar vecākiem, meklē jaunas darba formas un pastāvīgi pilnveido profesionālās prasmes darbā ar skolēniem. Skola īsteno skolēnu sadarbības un skolotāju profesionālās pilnveides projektus, aktīvi piedalās dažādos konkursos, skatēs, olimpiādēs, sacensībās un citos pasākumos. Mācību sasniegumu līmenis skolā ir vērtējams kā augsts. Mācību priekšmetu skolotāji ir augsti kvalificēti, regulāri pilnveido savu profesionālo kompetenci. Katru gadu skolas izlītojamie izstrādā zinātniski pētnieciskos darbus. Rīgas un valsts skolēnu zinātniski pētniecisko darbu konferencēs Rīgas Franču licejam ir augsti sasniegumi. Skolas labākie sportisti tradicionāli piedalās Vidzemes priekšpilsētas spartakiādēs dažādos sporta veidos, Rīgas pilsētas un valsts mēroga sacensībās.

Nemot vērā lielo skolēnu skaitu skolā un mācību procesa organizācijas specifiku valodu apguvē, esošo mācību priekšmetu kabinetu skaits pilnībā nenodrošina skolas vajadzības. Tā kā skolas ēka nav pietiekami liela, mācību darbs tiek organizēts divās maiņās.

Lai saglabātu un attīstītu skolas tradīcijas valodu mācību priekšmetu mācīšanā, pedagogu profesionālās kompetences pilnveidē un vēl vairāk veicinātu skolēnu interesi apgūt valodu mācību priekšmetus, nepieciešams uzlabot skolas mācību vidi: attīstīt trūkstošos infrastruktūras elementus, piemēram, jaunu valodu mācību kabinetu izveide un modernu, mūsdienu prasībām atbilstošu mācību līdzekļu nodrošināšana, kā arī nodrošināt sporta infrastruktūras pilnveidi un jauna sporta inventāra izmantošanu.

Rīgas vispārējās izglītības iestādes finanšu līdzekļus saņem no Rīgas pilsētas pašvaldības budžeta, valsts dotācijām, mērķdotācijām, pašu ieņēmumiem, kā arī no ziedojumiem un dāvinājumiem.

Rīgas domes funkcijās ietilpst nodrošināt padotībā esošo izglītības iestāžu uzturēšanu un apsaimniekošanu, kā arī apgādāšanu ar mācību līdzekļiem un metodiskajiem materiāliem. Skolas sava budžeta ietvaros patstāvīgi plāno iestādes funkciju izpildei nepieciešamā inventāra iegādi. Iespējas piesaistīt papildu finansējumu ir vitāli nepieciešamas visām Rīgas mācību iestādēm, bet jo īpaši tām, kurām ir attīstības potenciāls un ietekme uz vispārējās izglītības kvalitātes paaugstināšanu valstī.

Saskaņā ar īstentotajām mācību programmām skolai nepieciešams radīt apstākļus, lai attīstītu IKT risinājumu ieviešanu mācību procesā, veicinātu mācību vides ergonomisku iekārtojumu. Skolai ir potenciāls dot ieguldījumu ES Izglītības attīstības pamatnostādņu 2014.-2020.gadam mērķu sasniegšanā, pilnveidojot izglītības saturu, nodrošināt individualizētu izglītības procesu 21.gadsimta izglītības vides kontekstā, veicināt pedagogu motivāciju un profesionālo kapacitāti, kā arī sniegt ieguldījumu priekšlaicīgi mācības pametušo un izglītību neieguvušo skaita samazināšanā.

Ir pieļaujama skolas ēkas paplašināšana, kas ļauj plānot skolas paplašināšanos, lai attīstītu trūkstošos infrastruktūras elementus, tādējādi rezultātā radot pievilcīgu mācību vidi kvalitatīva un mūsdienu prasībām atbilstoša mācību procesa nodrošināšanai.

Projekta specifiskais mērķis:

Nodrošināt infrastruktūras pilnveidi un inovatīvu IKT risinājumu ieviešanu valodu apguves procesā, kā arī nodrošināt sporta infrastruktūras pilnveidi un jauna sporta inventāra izmantošanu izglītības programmas un interešu izglītības programmas ietvaros Rīgas Franču licejā.

Projekta vispārējais mērķis:

Palielināt izglītojamo skaitu Rīgas pilsētā kopumā, kuriem ir pieejama pilnībā modernizēta vispārējās izglītības mācību vide.

Projekta aktivitāšu pamatojums:

1. Ēkas paplašināšana.
2. Mācību kabinetu un citu telpu izveide.
3. Jaunu mācību līdzekļu iegāde.
4. IKT infrastruktūras nodrošināšana.
5. Esošās ēkas modernizācija un renovācija.
6. Sporta laukuma rekonstrukcija un renovācija.
7. Jauna sporta aprīkojuma iegāde un uzstādīšana.
8. Projekta administrēšana.

| | | | | | | | | | | | | |
|------|---|------------|---|--------------|------------|--------------|---|---|---|------|------|--|
| 8. | Infrastruktūras pilnveide, ergonomiskas mācību vides iekārtošana un inovatīvu IKT risinājumu ieviešana mācību procesā Rīgas Franču licejā | PRV1 U1.3. | x | 3 312 487,15 | 496 873,07 | 2 815 614,08 | x | x | Projekta rezultātā tiku uzlabota Rīgas Franču liceja mācību vide | 2016 | 2018 | Rīgas domes Izglītības, kultūras un sporta departaments/ Rīgas domes Īpašuma departaments |
| 8.1. | Vispārceltnieciskie darbi | x | x | 1 638 790,55 | 245 818,58 | 1 392 971,97 | x | x | Projekta rezultātā tiku nodrošināta piebūves celtniecība | 2017 | 2018 | x |
| 8.2. | Projektēšana | x | x | 57 411,76 | 8 611,76 | 48 800,00 | x | x | Izstrādāts projekts | 2017 | 2018 | x |
| 8.3. | Inženierkomunikācijas | x | x | 826 823,53 | 124,023,53 | 702 800,00 | x | x | Projekta rezultātā tiks nodrošinātas inženierkomunikācijas | 2017 | 2018 | x |
| 8.4. | Tehnoloģiskās iekārtas un aprīkojums | x | x | 257 294,12 | 38 594,12 | 218 700,00 | x | x | Projekta rezultātā tiks nodrošinātas tehnoloģiskās iekārtas un aprīkojums | 2017 | 2018 | x |

| | | | | | | | | | | | | |
|------|----------------------------|---|---|------------|-----------|------------|---|---|---|------|------|---|
| 8.5. | Teritorijas labiekārtošana | x | x | 496 873,07 | 74 530,96 | 422,342,11 | x | x | Projekta rezultātā tiks veikta teritorijas labiekārtošana | 2017 | 2018 | x |
| 8.6. | Autoruzraudzība | x | x | 17 647,06 | 2 647,06 | 15 000,00 | x | x | Projektā tiktu veikta autoruzraudzība | 2017 | 2018 | x |
| 8.7. | Būvuzraudzība | x | x | 17 647,06 | 2 647,06 | 15 000,00 | x | x | Projektā tiktu veikta būvuzraudzība | 2017 | 2018 | x |

Prioritārā projekta ideja: Rīgas Zolitūdes ģimnāzijas mācību vides infrastruktūras pilnveide, inovatīvu IKT risinājumu ieviešana mācību procesā, mācību vides ergonomiska iekārtojuma nodrošināšana un dabaszinātņu kabinetu iekārtošana

Projekta idejas pamatojums:

Rīgas Zolitūdes ģimnāzijas atrodas Ruses ielā 22, Rīgā, Rīgas Zemgales priekšpilsētā. Skolā notiek mācības no 1. līdz 12.klasei, kopējais skolēnu skaits 2014./2015.mācību gadā ir 1417 skolēni. Skola īsteno četras licencētas vispārējās izglītības programmas: pamatizglītības mazākumtautību programmu, vispārējās vidējās izglītības vispārīzglītojošā virziena mazākumtautību programmu, vispārējās vidējās izglītības humanitārā un sociālā virziena mazākumtautību programmu un vispārējās vidējās izglītības matemātikas, dabaszinību un tehnikas virziena mazākumtautību programmu (bioloģija un ķīmija).

Skola ir atvērta inovācijām izglītībā, dialogam ar vecākiem, meklē jaunas darba formas un pastāvīgi pilnveido profesionālās prasmes darbā ar skolēniem. Skola īsteno skolēnu sadarbības un skolotāju profesionālās pilnveides projektus, aktīvi piedalās dažādos konkursos, skatēs, olimpiādēs, sacensībās un citos pasākumos. 2013.gadā Latvijas skolu reitingā darbā ar talantīgiem bērniem Zolitūdes ģimnāzija ieņēma 3.vietu. Katru gadu Rīgas Zolitūdes ģimnāzijas skolēniem ir sasniegumi pilsētas, valsts un starptautiskajās mācību priekšmetu olimpiādēs.

Rīgas Zolitūdes ģimnāzijā ir stabils to skolēnu skaits, kuri 12.klasē kārtro valsts pārbaudes darbus ķīmijā, fizikā un bioloģijā. Mācību sasniegumu līmenis skolā ir vērtējams kā augsts. Vairāk nekā 60% skolas absolventu turpina studijas nozarēs, kas saistītas ar dabaszinātņu tālāku apguvi, t.sk. medicīnas nozarē. Matemātikas un dabaszinību mācību priekšmetu skolotāji ir augsti kvalificēti, regulāri pilnveido savu profesionālo kompetenci. Katru gadu visi skolas 11.klases skolēni izstrādā zinātniski pētniecisko darbu. Rīgas un valsts skolēnu zinātniski pētniecisko darbu konferencēs Rīgas Zolitūdes ģimnāzijai ir augsti sasniegumi.

Skola kā pilotskola tika iekļauta ESF projektā „Kvalitatīvai dabaszinātņu apguvei atbilstošas materiālās bāzes nodrošināšana 63 Rīgas vispārīzglītojošajās skolās”.

ESF projektā „Dabaszinātnes un matemātika” Rīgas Zolitūdes ģimnāzija, izpildot noteiktus kritērijus, tika nominēta kā ekselences skola, kas sadarbībā ar Valsts izglītības satura centru un pašvaldību veica metodiskā un pedagogu profesionālās kompetences pilnveides centra funkciju attiecībā pret deviņām pilsētas skolām.

Tomēr, ņemot vērā lielo skolēnu skaitu skolas 7.-12.klasē (633 skolēni), esošo dabaszinību kabinetu un laboratoriju skaits pilnībā nenodrošina skolas vajadzības. Turklāt ESF projektu ietvaros piešķirtais aprīkojums (datortehnika, projektori u.c.) šobrīd jau ir novecojis. Lai saglabātu skolas iestrādes dabaszinātņu mācību priekšmetu mācīšanā, pedagogu profesionālās kompetences pilnveidē, citu skolu pedagogu izglītošanā un vēl vairāk veicinātu skolēnu interesi apgūt dabaszinību un matemātikas priekšmetus, ir sekmējama Rīgas Zolitūdes ģimnāzijas attīstība, veidojot to par dabaszinību atbalsta centru Rīgas skolām.

Rīgas vispārējās izglītības iestādes finanšu līdzekļus saņem no Rīgas pilsētas pašvaldības budžeta, valsts dotācijām, mērķdotācijām, pašu ieņēmumiem, kā arī no ziedojumiem un dāvinājumiem.

Rīgas domes funkcijās ietilpst nodrošināt padotībā esošo izglītības iestāžu uzturēšanu un apsaimniekošanu, kā arī apgādāšanu ar mācību līdzekļiem un metodiskajiem materiāliem. Skolas sava budžeta ietvaros patstāvīgi plāno iestādes funkciju izpildei nepieciešamā inventāra iegādi. Iespējas piesaistīt papildu finansējumu ir vitāli nepieciešamas visām Rīgas mācību iestādēm, bet jo īpaši tām, kurām ir attīstības potenciāls un ietekme uz vispārējās izglītības kvalitātes paaugstināšanu valstī.

Lai nodrošinātu kvalitatīvu un mūsdienu prasībām atbilstošu mācību procesu Rīgas Zolitūdes ģimnāzijā, ir nepieciešams attīstīt trūkstošos infrastruktūras elementus, piemēram, jaunu dabaszinātņu un valodu mācību kabinetu izveide, metodiskā kabineta, bibliotēkas un lasītavas izveide un modernu, mūsdienu prasībām atbilstošu mācību līdzekļu nodrošināšana. Saskaņā ar īstenotajām mācību programmām skolai nepieciešams radīt apstākļus, lai attīstītu IKT risinājumu ieviešanu mācību procesā, veicinātu mācību vides ergonomisku iekārtojumu. Skolai ir

potenciāls dot ieguldījumu ES Izglītības attīstības pamatnostādņu 2014.-2020.gadam mērķu sasniegšanā, pilnveidojot izglītības saturu, nodrošināt individualizētu izglītības procesu 21.gadsimta izglītības vides kontekstā, veicināt pedagogu motivāciju un profesionālo kapacitāti, kā arī sniegt ieguldījumu priekšlaicīgi mācības pametušo un izglītību neieguvušo skaita samazināšanā.

Skolas ēkai blakus esošā teritorijā ir pieļaujama piebūves celtniecība, kas ļauj plānot skolas paplašināšanos, lai attīstītu trūkstošos infrastruktūras elementus, rezultātā radot pievilcīgu mācību vidi kvalitatīva un mūsdienu prasībām atbilstoša mācību procesa nodrošināšanai.

Projekta vispārīgais mērķis:

Palielināt izglītojamo skaitu Rīgas pilsētā kopumā, kuriem ir pieejama pilnībā modernizēta vispārējās izglītības mācību vide.

Specifiskais mērķis:

Modernizēt Rīgas Zolitūdes ģimnāziju un veidot skolu par dabaszinību atbalsta centru, ieviešot inovatīvus IKT risinājumus mācību procesā, nodrošinot mācību vides ergonomisku iekārtojumu un jaunu mācību kabinetu un laboratoriju izveidi.

Projekta aktivitāšu pamatojums:

1. Piebūves celtniecība.
2. Mācību kabinetu un citu telpu izveide.
3. Jaunu mācību līdzekļu iegāde.
4. IKT infrastruktūras nodrošināšana.
5. Esošās ēkas modernizācija un renovācija.
6. Projekta administrēšana.

| | | | | | | | | | | | | |
|------|---|------------|---|--------------|------------|--------------|---|---|---|------|------|--|
| 9. | Rīgas Zolitūdes ģimnāzijas mācību vides infrastruktūras pilnveide, inovatīvu IKT risinājumu ieviešana mācību procesā, mācību vides ergonomiska iekārtojuma nodrošināšana un dabaszinātņu kabinetu iekārtošana | PRV1 U1.3. | x | 2 082 588,24 | 312 388,24 | 1 770 200,00 | x | x | Projekta rezultātā tiku uzlabota Rīgas Zolitūdes ģimnāzijas mācību vide | 2016 | 2018 | Rīgas domes Izglītības, kultūras un sporta departaments/ Rīgas domes Īpašuma departaments |
| 9.1. | Vispārceltnieciskie darbi | x | x | 1 241 000,01 | 186 150,00 | 1 054 850,01 | x | x | Projekta rezultātā tiku nodrošināta piebūves celtniecība | 2017 | 2018 | x |

| | | | | | | | | | | | | |
|------|--------------------------------------|---|---|------------|-----------|------------|---|---|---|------|------|---|
| 9.2. | Projektēšana | x | x | 211 823,53 | 31 773,53 | 180 050,00 | x | x | Izstrādāts projekts | 2017 | 2018 | x |
| 9.3. | Inženierkomunikācijas | x | x | 260 705,88 | 39 105,88 | 221 600,00 | x | x | Projekta rezultātā tiks nodrošinātas inženierkomunikācijas | 2017 | 2018 | x |
| 9.4. | Tehnoloģiskās iekārtas un aprīkojums | x | x | 209 411,76 | 31 411,76 | 178 000,00 | x | x | Projekta rezultātā tiks nodrošinātas tehnoloģiskās iekārtas un aprīkojums | 2017 | 2018 | x |
| 9.5. | Teritorijas labiekārtošana | x | x | 112 588,24 | 16 888,24 | 95 700,00 | x | x | Projekta rezultātā tiks veikta teritorijas labiekārtošana | 2017 | 2018 | x |
| 9.6. | Autoruzraudzība | x | x | 23 529,41 | 3 529,41 | 20 000,00 | x | x | Projektā tiktu veikta autoruzraudzība | 2017 | 2018 | x |
| 9.7. | Būvuzraudzība | x | x | 23 529,41 | 3 529,41 | 20 000,00 | x | x | Projektā tiktu veikta būvuzraudzība | 2017 | 2018 | x |

Alternatīvā projekta ideja: Rīgas 64.vidusskolas un Rīgas 74.vidusskolas sporta infrastruktūras pilnveide, izveidojot apvienotu modernizētu sporta laukumu

Projekta idejas pamatojums:

Rīgas 64.vidusskola atrodas Ūnijas ielā 93, Rīgā, Rīgas Vidzemes priekšpilsētā. Skolā notiek mācības no 1. līdz 12.klasei, kopējais skolēnu skaits 2014./2015.mācību gadā ir 1022 skolēni. Skola īsteno divas licencētas vispārējās izglītības programmas: pamatizglītības programmu un vispārējās vidējās izglītības vispārizglītojošā virziena programmu.

Skola ir atvērta inovācijām izglītībā, dialogam ar vecākiem, meklē jaunus darba formas un pastāvīgi pilnveido profesionālās prasmes darbā ar skolēniem.

Skola tika iekļauta ERAF projektā „Kvalitatīvai dabaszinātņu apguvei atbilstošas materiālās bāzes nodrošināšana 56 Rīgas vispārizglītojošajās skolās” un 3.darbības programmas „Infrastruktūra un pakalpojumi” projektā „Rīgas pilsētas vispārizglītojošo skolu informatizācija”.

Rīgas 64.vidusskola ir vairākkārtēja Rīgas sportiskākās skolas titula ieguvēja, Rīgas Vidzemes priekšpilsētas sportiskākā skola dažādās kategorijās jau desmit gadus. Skolas sporta sektors tiek izmantots gan sporta stundās, gan interešu izglītības pulciņos. Stadionā gan skolēni, gan apkārtējie iedzīvotāji pavada savu brīvo laiku. Skolēnu vēlme nodarboties ar sportiskām aktivitātēm arī ārpus mācību laika ir ļoti liela.

Skolas sporta laukums nav renovēts un remontēts kopš skolas dibināšanas 1971.gadā un atrodas kritiskā stāvoklī. Skrejceļiņi ir nelīdzeni ar izdrupušu asfaltu, vidū esošais futbola laukums ar dabīgas zāles segumu neatbilst sporta drošības noteikumiem, tas ir bedrains, pēc lietus tajā veidojas peļķes un dubļi, kas neizzūst, tāpēc nav izmantojams sporta spēlēm, futbola vārti ir salauzti.

Tāllēkšanas bedre neatbilst mūsdienu prasībām, tas ne vien apdraud skolēnu veselību, bet arī neļauj apgūt tāllēkšanas tehniku atbilstoši standartam.

Laukumam nav apgaismojuma.

Par Rīgas pilsētas pašvaldības līdzekļiem 2014.gadā sporta laukuma stūrī tika izveidots bērnu rotaļlaukums un vingrošanas stieņi, ko aktīvi izmanto gan skolēni, gan apkārtējo māju iedzīvotāji.

Rīgas 74.vidusskola atrodas Induļa ielā 4, Rīgā, Rīgas Vidzemes priekšpilsētā. Skolā notiek mācības no 1. līdz 12.klasei, kopējais skolēnu skaits 2014./2015.mācību gadā ir 615 skolēni. Skola īsteno četras licencētas vispārējās izglītības programmas: pamatizglītības mazākumtautību programmu, vispārējās vidējās izglītības matemātikas, dabaszinību un tehnikas virziena mazākumtautību programmu, vispārējās vidējās izglītības profesionāli orientēta virziena mazākumtautību programmu un vispārējās vidējās izglītības vispārizglītojošā virziena mazākumtautību programmu.

Skola ir atvērta inovācijām izglītībā, dialogam ar vecākiem, meklē jaunas darba formas un pastāvīgi pilnveido profesionālās prasmes darbā ar skolēniem.

Skola tika iekļauta ERAF projektā „Kvalitatīvai dabaszinātņu apguvei atbilstošas materiālās bāzes nodrošināšana 56 Rīgas vispārīgajās skolās”.

Skolas sporta laukums nav renovēts un remontēts kopš skolas dibināšanas 1974.gadā un atrodas kritiskā stāvoklī. Sporta laukumam nav saglabājies segums, pašlaik tas ir pārklāts ar velēnu un piesārņots ar stikla atlūzām, laukumā atrodas neizmantojami dzelzs stieņi, kas var radīt traumas. Šo laukumu skola sporta stundām neizmanto, jo tas ir bīstams skolēnu veselībai.

Starp abu minēto skolu sporta laukumiem atrodas futbola stadions ar mākslīgo segumu, kas arī atrodas kritiskā stāvoklī, un abas skolas šo laukumu sporta nodarbībām neizmanto.

Apkārtējā mikrorajonā nav citas sporta infrastruktūras un apkārtnes iedzīvotāji labprāt izmantotu šo teritoriju savām sporta nodarbībām. Pašreiz vidū esošo futbola stadionu izmanto entuziastu grupas, kā arī ģimenes ar bērniem.

Latvijas valsts sporta politikas mērķis ir veidot veselās, fiziski un garīgi attīstītas personības. Saskaņā ar 2012.gada Izglītības un zinātnes ministrijas pētījumu „Iedzīvotāju sportošanas paradumi” 90% bērnu un jauniešu vecumā no 6 līdz 17 gadiem nodarbojas ar fiziskām aktivitātēm, kas pārsvarā tiek nodrošinātas vispārējās izglītības iestādēs. Dati liecina, ka lielākā daļa (76%) jauniešu, kuri mācās vispārīgajās mācību iestādēs, apmeklē praktiski visas skolas sporta stundas vai lielāko daļu no tām. Vērojama sakarība, ka tie jaunieši, kuri apmeklē gandrīz visas sporta stundas skolā, ir arī aktīvāki sportotāji brīvajā laikā. Lai noturētu jauniešu interesi par sportu un veselīgu dzīvesveidu, kā arī, lai iesaistītu sporta aktivitātēs tos jauniešus, kas līdz šim ir bijuši pasīvi, ir svarīgi nodrošināt sportam nepieciešamo materiālo bāzi un paplašināt iespējas nodarboties ar dažādiem sporta veidiem un apgūt to pamatprasmes.

Rīgas vispārējās izglītības iestādes finanšu līdzekļus saņem no Rīgas pilsētas pašvaldības budžeta, valsts dotācijām, mērķdotācijām, pašu ieņēmumiem, kā arī no ziedojumiem un dāvinājumiem.

Rīgas domes funkcijās ietilpst nodrošināt padotībā esošo izglītības iestāžu uzturēšanu un apsaimniekošanu, kā arī apgādāšanu ar mācību līdzekļiem un metodiskajiem materiāliem. Skolas sava budžeta ietvaros patstāvīgi plāno iestādes funkciju izpildei nepieciešamā inventāra iegādi, t.sk. sporta inventāru. Iespējas piesaistīt papildu finansējumu ir vitāli nepieciešamas visām Rīgas mācību iestādēm, bet jo īpaši tām, kurām ir attīstības potenciāls un ietekme uz vispārējās izglītības kvalitātes paaugstināšanu valstī.

Lai nodrošinātu kvalitatīvu un mūsdienu prasībām atbilstošu mācību procesu Rīgas 64.vidusskolā un Rīgas 74.vidusskolā, kā arī radītu iespējas apkaimes iedzīvotājiem nodarboties ar fiziskām aktivitātēm, ir nepieciešams attīstīt trūkstošos infrastruktūras elementus, piemēram, mūsdienu prasībām un mācību standartam atbilstoša stadiona izveide, kurā atrastos:

- četri skrejceļiņi apkārt stadionam;
- futbola laukums;
- āra volejbola laukums;
- āra basketbola laukums;
- divas tāllēkšanas bedres ar ieskrējiena celiņiem un atspēriena dēļiņiem;
- multifunkcionāls laukums ar trenāžieriem un ielu vingrošanas rīkiem.

Abām mācību iestādēm ir potenciāls dot ieguldījumu ES Izglītības attīstības pamatnostādņu 2014.-2020.gadam mērķu sasniegšanā - nodrošināt individualizētu izglītības procesu 21.gadsimta izglītības vides kontekstā, veicināt pedagogu motivāciju un profesionālo kapacitāti, kā arī sniegt ieguldījumu priekšlaicīgi mācības pametušo un izglītību neieguvušo skaita samazināšanā.

Projekta vispārīgais mērķis:

Palielināt izglītojamo skaitu Rīgas pilsētā kopumā, kuriem ir pieejama pilnībā modernizēta vispārējās izglītības mācību vide.

Specifiskais mērķis:

Modernizēt Rīgas 64.vidusskolas un Rīgas 74.vidusskolas teritorijās esošo sporta infrastruktūru, izveidojot apvienotu sporta laukumu, kas atbilstu mācību procesa īstenošanas prasībām un radītu iespēju arī apkaimes iedzīvotājiem nodarboties ar sportu.

Projekta aktivitāšu pamatojums:

1. Teritorijas labiekārtošanas projekta izstrāde.
2. Sporta laukumu renovācija un vienotas sporta infrastruktūras izveide.
3. Jauna sporta aprīkojuma iegāde un uzstādīšana.

Projekta administrēšana.

| | | | | | | | | | | | | |
|-----|--|--------------|---|--------------|------------|--------------|---|---|--|------|------|--|
| 10. | Rīgas 64.vidusskolas un Rīgas 74.vidusskolas sporta infrastruktūras pilnveide, izveidojot apvienotu modernizētu sporta laukumu | PRV1 U1.3 | x | 1 350 000,00 | 202 500,00 | 1 147 500,00 | x | x | Projekta rezultātā tiku uzlabota Rīgas 64.vidusskolas un Rīgas 74.vidusskolas mācību vide. | 2016 | 2018 | Rīgas domes Izglītības, kultūras un sporta departaments/ Rīgas domes Īpašuma departaments |
|-----|--|--------------|---|--------------|------------|--------------|---|---|--|------|------|--|

Alternatīvā projekta ideja: 20 vispārizglītojošo skolu mācību vides infrastruktūras pilnveide, inovatīvu IKT risinājumu ieviešana mācību procesā un mācību vides ergonomiska iekārtošana Rīgas pilsētas apkaimēs

Projekta idejas pamatojums:

Rīgas ilgtspējīgas attīstības stratēģija līdz 2030.gadam kā vienu no galvenajiem mērķiem izvirza dzīvi pilsētvidē ar kvalitatīviem dzīvojamajiem rajoniem jeb apkaimēm. Mērķim pakārtotie apakšuzdevumi ir nodrošināt pilsētas teritoriju racionālu un ilgtspējīgas attīstības principiem atbilstošu izmantošanu, uzlabot dzīvojamo rajonu (apkaime) sociālās vides kvalitāti un attīstīt esošajam pilsētas centram pakārtotus daudzfunkcionālus centrus.

Vērtējot izglītības infrastruktūras attīstību un iestāžu noslogojumu Rīgas pilsētā vairāku gadu garumā, vērojama situācija, ka pilsētas centra izglītības iestādēs norit aktīvāka attīstība, līdz ar to palielinās arī izglītojamo skaits tajās. Tas savukārt rada situāciju, ka pilsētas centra izglītības iestādes ir pārslogotas, savukārt izglītības iestādes apkaimēs bieži vien ir nepilnīgi noslogotas. Tas būtiski ietekmē arī transporta plūsmu dienas aktīvākajās stundās, pastiprinot sastrēgumus, jo nereti skolēnu vecāki savus bērnus pilsētas centra skolās nogādā ar privātajiem transportlīdzekļiem.

Šobrīd lielākā daļa Rīgas apkaimju skolu ir nepietiekami aprīkotas ar mūsdienu prasībām atbilstošu datortehniku un programmatūru, kas atbilstu mūsdienīgas izglītības infrastruktūras un IKT pamatnostādņēm. Aktuāla ir eksakto priekšmetu, piemēram, dabaszinātnes un matemātika, pasniegšana, izmantojot IKT, un šobrīd to skaits skolās nav pietiekams. Efektīvai darba organizācijai skolās nepieciešama datu apmaiņa ne vien pašas skolas ietvaros, bet arī darbā ar citām institūcijām. Lai nodrošinātu kvalitatīvu un mūsdienu prasībām atbilstošu mācību procesu pilsētas apkaimju skolās, ir nepieciešams attīstīt trūkstošos infrastruktūras elementus, tādus kā mācību kabinetu labiekārtošana un modernu, mūsdienu prasībām atbilstošu mācību līdzekļu nodrošināšana.

Rīgas vispārējās izglītības iestādes finanšu līdzekļus saņem no Rīgas pilsētas pašvaldības budžeta, valsts dotācijām, mērķdotācijām, pašu ieņēmumiem, kā arī no ziedojumiem un dāvinājumiem.

Rīgas domes funkcijās ietilpst nodrošināt padotībā esošo izglītības iestāžu uzturēšanu un apsaimniekošanu, kā arī apgādāšanu ar mācību līdzekļiem un metodiskajiem materiāliem. Skolas sava budžeta ietvaros patstāvīgi plāno iestādes funkciju izpildei nepieciešamā inventāra iegādi, taču pieejamie līdzekļi to neļauj veikt pietiekamā apmērā. Iespējas piesaistīt papildu finansējumu ir vitāli nepieciešamas visām Rīgas mācību iestādēm, bet jo īpaši tām, kurām ir vērojams attīstības potenciāls un ietekme uz vispārējās izglītības kvalitātes paaugstināšanu Rīgas pilsētā un valstī

kopumā.

Līdzsvarota izglītības infrastruktūras attīstība Rīgas pilsētas teritorijā nodrošinātu kvalitatīvas un mūsdienu prasībām atbilstošas izglītības nodrošināšanu pilsētas apkaimju izglītības iestādēs, tādējādi nodrošinot vienmērīgu izglītojamo sadalījumu, veicinot apkaimju kā izglītības un kultūras centru attīstību un būtiski atslogojot transporta plūsmu pilsētas centrā dienas aktīvajās stundās.

Projekta vispārīgais mērķis:

Palielināt izglītojamo skaitu Rīgas pilsētas apkaimju skolās, kuriem ir pieejama pilnībā modernizēta vispārējās izglītības mācību vide, tādējādi mazinot Rīgas centra skolu pārslodzi.

Specifiskais mērķis:

Nodrošināt izglītības infrastruktūras pilnveidi, ieviešot inovatīvus IKT risinājumus mācību procesā un iekārtojot ergonomisku mācību vidi Rīgas pilsētas 20 apkaimju skolās.

Projekta aktivitāšu pamatojums:

1. Ēku apjoma palielināšana.
2. Jaunu mācību kabinetu (dabaszinātņu) un citu telpu izveide.
3. Jaunu mācību līdzekļu iegāde.
4. IKT infrastruktūras nodrošināšana.
5. Esošo izglītības iestāžu ēku modernizācija un renovācija.
6. Projekta administrēšana.

| | | | | | | | | | | | | |
|-----|--|------------|---|---------------|--------------|---------------|---|---|--|------|------|--|
| 11. | 20 vispārizglītojošo skolu mācību vides infrastruktūras pilnveide, inovatīvu IKT risinājumu ieviešana mācību procesā un mācību vides ergonomiska iekārtošana Rīgas pilsētas apkaimēs | PRV1 U1.3. | x | 12 164 705,80 | 1 824 705,88 | 10 340 000,00 | x | x | Projekta rezultātā tiktu uzlabota mācību vide 20 vispārizglītojošajās skolās Rīgas pilsētas apkaimēs | 2016 | 2018 | Rīgas domes Izglītības, kultūras un sporta departaments/ Rīgas domes Īpašuma departaments |
|-----|--|------------|---|---------------|--------------|---------------|---|---|--|------|------|--|

8.1.3. SAM: Palielināt modernizēto profesionālās izglītības iestāžu skaitu

2.kārta ITI „Modernizēt profesionālās izglītības kompetences centrus nacionālas nozīmes attīstības centros”

Indikatīvi ERAF līdzfinansējums **49 801 486 EUR**, nacionālais publiskais finansējums 8 788 498 EUR

| | | | | | | | | | | | | |
|-------|-------------------------------|-------------|--|--|--|--|--|--|--|--|--|------------------------|
| 12.1. | PIKC „Rīgas Valsts tehnikums” | PRV1 U1.4., | | | | | | | | | | Izglītības un zinātnes |
|-------|-------------------------------|-------------|--|--|--|--|--|--|--|--|--|------------------------|

| | | | | | | | | | | | | |
|-------|---|-------------------------|--|--|--|--|--|--|--|--|--|-----------------------------------|
| | | U1.5. | | | | | | | | | | ministrija |
| 12.2. | VSIA „Rīgas Tūrisma un radošās industrijas tehnikums” | PRV1 U1.4., U1.5. | | | | | | | | | | Izglītības un zinātnes ministrija |
| 12.3. | Rīgas Stila un modes profesionālā vidusskola | PRV1 U1.4., U1.5. | | | | | | | | | | Izglītības un zinātnes ministrija |
| 12.4. | Rīgas Amatiņniecības vidusskola | PRV1 U1.4., U1.5. | | | | | | | | | | Izglītības un zinātnes ministrija |
| 12.5. | Rīgas Tirdzniecības profesionālā vidusskola | PRV1 U1.4., U1.5. | | | | | | | | | | Izglītības un zinātnes ministrija |

3.kārta ITI „Modernizēt profesionālās vidējās kultūrizglītības iestādes”

Indikatīvi ERAF līdzfinansējums **17 000 000 EUR** un nacionālais finansējums 3 000 000 EUR

| | | | | | | | | | | | | |
|-------|--|-------------------------|--|--------------|--|--------------|--|---------|--|------|------|-----------------------------------|
| 12.6. | Rīgas Dizaina un mākslas profesionālās izglītības kompetences centrs | PRV1 U1.4., U1.5. | | 1 900 000,00 | | 1 615 000,00 | | 285 000 | | 2017 | 2020 | Izglītības un zinātnes ministrija |
| 12.7. | Nacionālās Mākslas vidusskolas (uz Rīgas Doma kora skolas un Jāņa Rozentāla Mākslas vidusskolas bāzes) izveide | PRV1 U1.4., U1.5. | | 6 400 000,00 | | 5 440 000,00 | | 960 000 | | 2016 | 2020 | Izglītības un zinātnes ministrija |

9.3.1.SAM: Attīstīt pakalpojumu infrastruktūru bērnu aprūpei ģimeniskā vidē un personu ar invaliditāti neatkarīgai dzīvei un integrācijai sabiedrībā

Prioritārā projekta ideja: Pašvaldības īpašuma Skuju ielā 28 (bijusī Rīgas 46.vidusskolas ēka) pārprofilēšana par grupu dzīvokli personām ar garīga rakstura traucējumiem

Projekta idejas pamatojums:

Saskaņā ar LR Labklājības ministrijas Pamatnostādnēm sociālo pakalpojumu attīstībai 2014.-2020.gadā ir noteikts, ka līdz 2020.gadam ir plānots deinstitucionalizēt valsts sociālās aprūpes centrus, kā rezultātā pašvaldībā palielināsies personu ar garīga rakstura traucējumiem skaits, kurā nepieciešami viņu vajadzībām atbilstoši sabiedrībā balstīti sociālie pakalpojumi, t.i., dienas

aprūpes centra pakalpojumi, specializēto darbinieku pakalpojumi, grupu dzīvokļi u.c. pakalpojumi.

Lai realizētu iepriekšminēto mērķi, nepieciešams veidot infrastruktūru pakalpojumu sniegšanai personām ar garīga rakstura traucējumiem. Rīgas 46.vidusskolas ēkas projekts ir atbilstošs grupu dzīvokļa pakalpojuma izveidei.

Projekta aktivitāšu pamatojums:

1. Pavaddokumenta izstrāde (skiču un tehniskā projekta izstrāde).

Infrastruktūras attīstības priekšnoteikums ir detalizēta projekta izstrāde – tā galvenās sadaļas ir skiču un tehniskais projekts.

2. Esošo telpu pielāgošana:

- pakalpojumu sniedzēju darbinieku izvietojumam;
- pakalpojumu saņēmēju grupu nodarbību (individuālo konsultāciju) organizēšanai;
- grupu dzīvokļu izveidei.

3. Inženierkomunikāciju izbūves darbi:

- ūdensvada un kanalizācijas tīklu, lietusūdens kanalizācijas tīklu izbūves darbi;
- siltumtīklu izbūves darbi;
- elektroapgādes izbūves darbi;
- apgaismojuma tīklu izbūve.

4. Būvuzraudzība.

Aktivitāte un prasība atbilstoši normatīvo aktu regulējumam.

| | | | | | | | | | | | | |
|-------|--|-------------|---|--------------|------------|--------------|---|---|---|------|------|---|
| 13. | Pašvaldības Īpašuma Skuju ielā 28 (bijusī Rīgas 46.vidusskolas ēka) pārprofilēšana par grupu dzīvokli personām ar garīga rakstura traucējumiem | RV7; U7.1.; | x | 3 494 517,65 | 524 177,65 | 2 970 340,00 | x | x | Projekta rezultātā tiks renovētas Rīgas 46.vidusskolas telpas 3686 m ² kopējā platībā un izveidota infrastruktūra bērnu aprūpei ģimeniskā vidē | 2016 | 2018 | Rīgas domes Labklājības departaments, projekta partneris - Rīgas domes Īpašumu departaments |
| 13.1. | Projektēšana | x | x | 136 600,00 | 20 490,00 | 116 110,00 | x | x | Projekta rezultātā tiks izstrādāts būvprojekts (skiču un tehniskā projekta stadijā) | 2016 | 2017 | x |
| 13.2. | Vispārceltnieciskie darbi | x | x | 1 935 917,65 | 290 387,65 | 1 645 530,00 | x | x | Projekta rezultātā tiks pielāgotas telpas darbinieku izvietojumam un pakalpojuma sniegšanai, izveidoti grupu dzīvokļi | 2017 | 2018 | x |
| 13.3. | Inženierkomunikācijas | x | x | 884 000,00 | 132 600,00 | 751 400,00 | x | x | Projekta rezultātā tiks izbūvētas | 2017 | 2018 | x |

| | | | | | | | | | | | | |
|-------|--------------------------------------|---|---|------------|-----------|------------|---|---|---|------|------|---|
| | | | | | | | | | inženierkomunikācijas | | | |
| 13.4. | Tehnoloģiskās iekārtas un aprīkojums | x | x | 198 000,00 | 29 700,00 | 168 300,00 | x | x | Projekta rezultātā tiks nodrošinātas tehnoloģiskās iekārtas un aprīkojums | 2017 | 2018 | x |
| 13.5. | Teritorijas labiekārtošana | x | x | 280 000,00 | 42 000,00 | 238 000,00 | x | x | Projekta rezultātā tiks veikta teritorijas labiekārtošana | 2017 | 2018 | x |
| 13.6. | Būvuzraudzība | x | x | 30 000,00 | 4 500,00 | 25 500,00 | x | x | Projektā tiks veikta būvuzraudzība | 2017 | 2018 | x |
| 13.7. | Autoruzraudzība | x | x | 30 000,00 | 4 500,00 | 25 500,00 | x | x | Projektā tiks veikta autoruzraudzība | 2017 | 2018 | x |

Prioritārā projekta ideja: Pašvaldības īpašuma Vecmīlgrāvja 1.līnijā 35 (bijušais bērnu dārzs) telpu pielāgošana dienas aprūpes centra un specializēto darbnīcu pakalpojuma personām ar garīga rakstura traucējumiem izveidei un sniegšanai

Projekta idejas pamatojums:

Saskaņā ar LR Labklājības ministrijas Pamatnostādņem sociālo pakalpojumu attīstībai 2014.-2020.gadā ir noteikts, ka līdz 2020.gadam ir plānots deinstitucionalizēt valsts sociālās aprūpes centrus, kā rezultātā pašvaldībā palielināsies personu ar garīga rakstura traucējumiem skaits, kurām nepieciešami viņu vajadzībām atbilstoši sabiedrībā balstīti sociālie pakalpojumi, t.i., dienas aprūpes centra pakalpojumi, specializēto darbnīcu pakalpojumi, grupu dzīvokļi u.c. pakalpojumi.

Lai realizētu iepriekšminēto mērķi, nepieciešams veidot infrastruktūru pakalpojumu sniegšanai personām ar garīga rakstura traucējumiem. Ēkas Vecmīlgrāvja 1.līnijā 53 projekts ir atbilstošs dienas aprūpes centra un specializēto darbnīcu pakalpojumu izveidei.

Projekta aktivitāšu pamatojums:

1. Pavaddokumenta izstrāde (skicē un tehniskā projekta izstrāde).
Infrastruktūras attīstības priekšnoteikums ir detalizēta projekta izstrāde – tā galvenās sadaļas ir skicē un tehniskais projekts.
 2. Esošās telpas pielāgotas:
 - pakalpojumu sniedzēju darbinieku izvietojumam;
 - pakalpojumu saņēmēju grupu nodarbību, individuālo konsultāciju organizēšanai.
 3. Inženierkomunikāciju izbūves darbi:
 - ūdensvada un kanalizācijas tīklu, lietussūdens kanalizācijas tīklu izbūves darbi;
 - siltumtīklu izbūves darbi;
 - elektroapgādes izbūves darbi;
 - apgaismojuma tīklu izbūve.
 4. Būvuzraudzība.
- Aktivitāte un prasība atbilstoši normatīvo aktu regulējumam.

| | | | | | | | | | | | | |
|-----|--|----------------|---|--------------|------------|--------------|---|---|---|------|------|--|
| 14. | Pašvaldības īpašuma Vecmīlgrāvja 1.līnijā 35 | RV7; U 7.1. | x | 1 799 600,00 | 269 940,00 | 1 529 660,00 | x | x | Projekta rezultātā tiks renovētas un atbilstoši pakalpojumam pielāgotas bērnu dārza telpas 2862,1 | 2016 | 2018 | Rīgas domes Labklājības departaments, projekta |
|-----|--|----------------|---|--------------|------------|--------------|---|---|---|------|------|--|

| | | | | | | | | | | | | |
|-------|--|---|---|------------|------------|------------|---|---|--|------|------|--|
| | (bijušais bērnodārzs) telpu pielāgošana dienas aprūpes centra un specializēto darbnīcu pakalpojuma personām ar garīga rakstura traucējumiem izveidei un sniegšanai | | | | | | | | m ² kopējā platībā un izveidota infrastruktūra personām ar garīga rakstura traucējumiem | | | partneris - Rīgas domes Īpašumu departaments |
| 14.1. | Projektēšana | x | x | 61 000,00 | 9 150,00 | 51 850,00 | x | x | Projekta rezultātā tiks izstrādāts būvprojekts (skiču un tehniskā projekta stadijā) | 2016 | 2017 | x |
| 14.2. | Vispārceltnieciskie darbi | x | x | 977 000,00 | 146 550,00 | 830 450,00 | x | x | Projekta rezultātā tiks pielāgotas telpas darbinieku izvietojumam un pakalpojuma sniegšanai | 2017 | 2018 | x |
| 14.3. | Tehnoloģiskās iekārtas un aprīkojums | x | x | 103 000,00 | 15 450,00 | 87 550,00 | x | x | Projekta rezultātā tiks nodrošinātas tehnoloģiskās iekārtas un aprīkojums | 2017 | 2018 | x |
| 14.4. | Inženierkomunikācijas | x | x | 412 600,00 | 61 890,00 | 350 710,00 | x | x | Projekta rezultātā tiks izbūvētas inženierkomunikācijas | 2017 | 2018 | x |
| 14.5. | Teritorijas labiekārtošana | x | x | 226 000,00 | 33 900,00 | 192 100,00 | x | x | Projekta rezultātā tiks veikta teritorijas labiekārtošana | 2017 | 2018 | x |
| 14.6. | Autoruzraudzība | x | x | 10 000,00 | 1 500,00 | 8 500,00 | x | x | Projektā tiks veikta autoruzraudzība | 2017 | 2018 | x |
| 14.7. | Būvuzraudzība | x | x | 10 000,00 | 1 500,00 | 8 500,00 | x | x | Projektā tiks veikta būvuzraudzība | 2017 | 2018 | x |

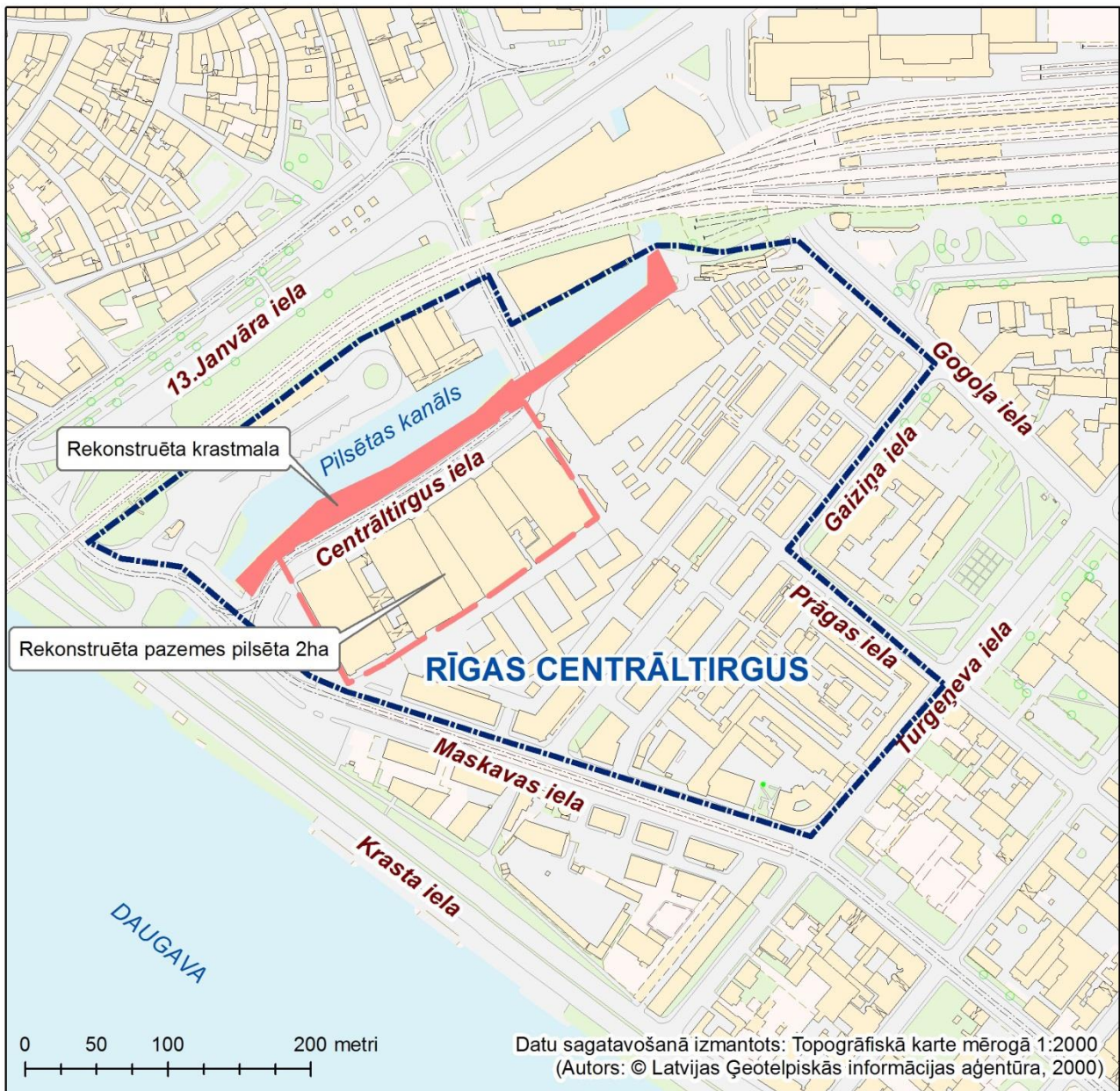
Domes priekšsēdētāja p.i.

A.Ameriks

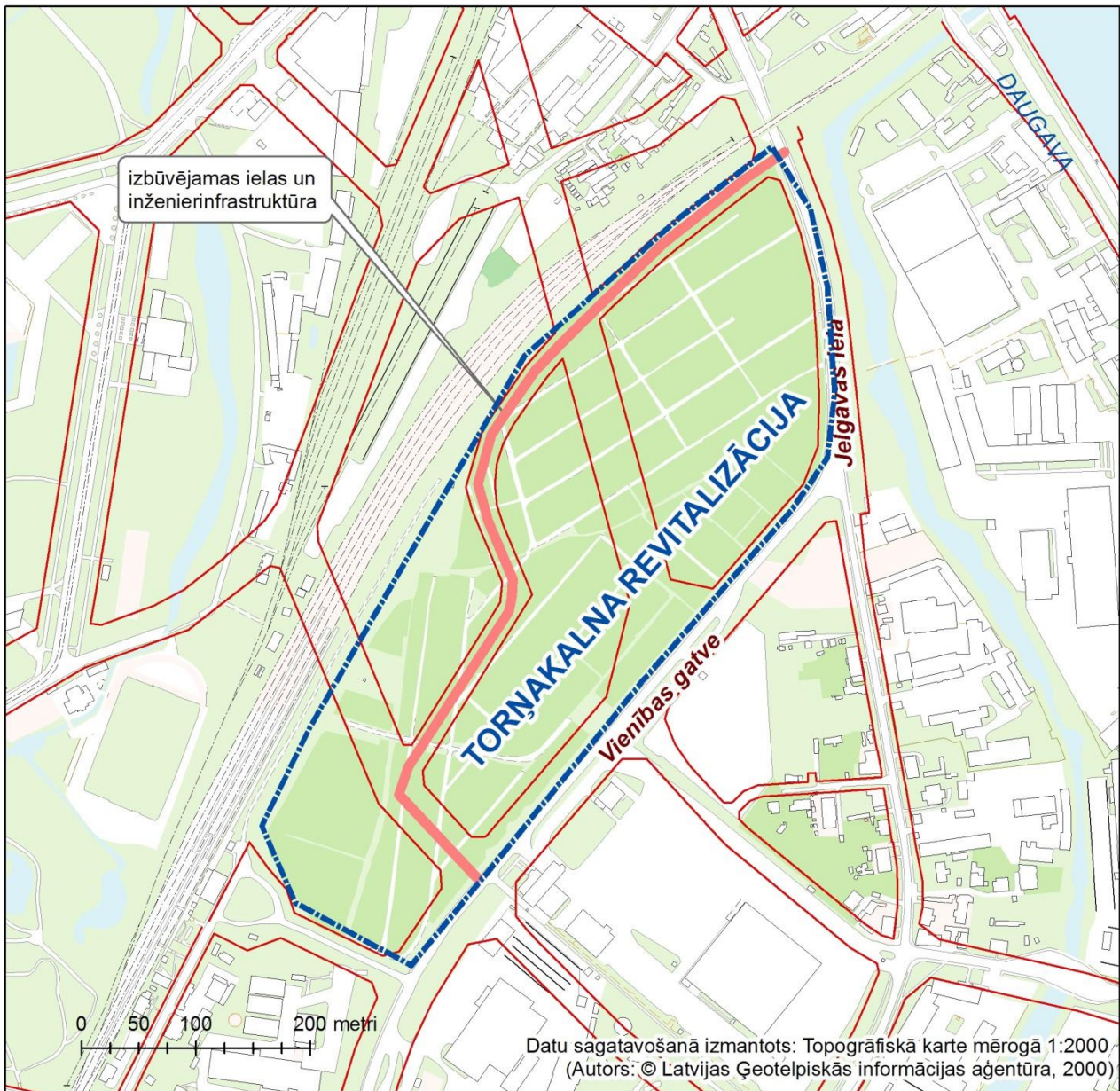
**Rīgas pilsētas integrēto teritoriju investīciju projektu
(SAM 5.6.2.) kartogrāfiskais materiāls**

1.attēls

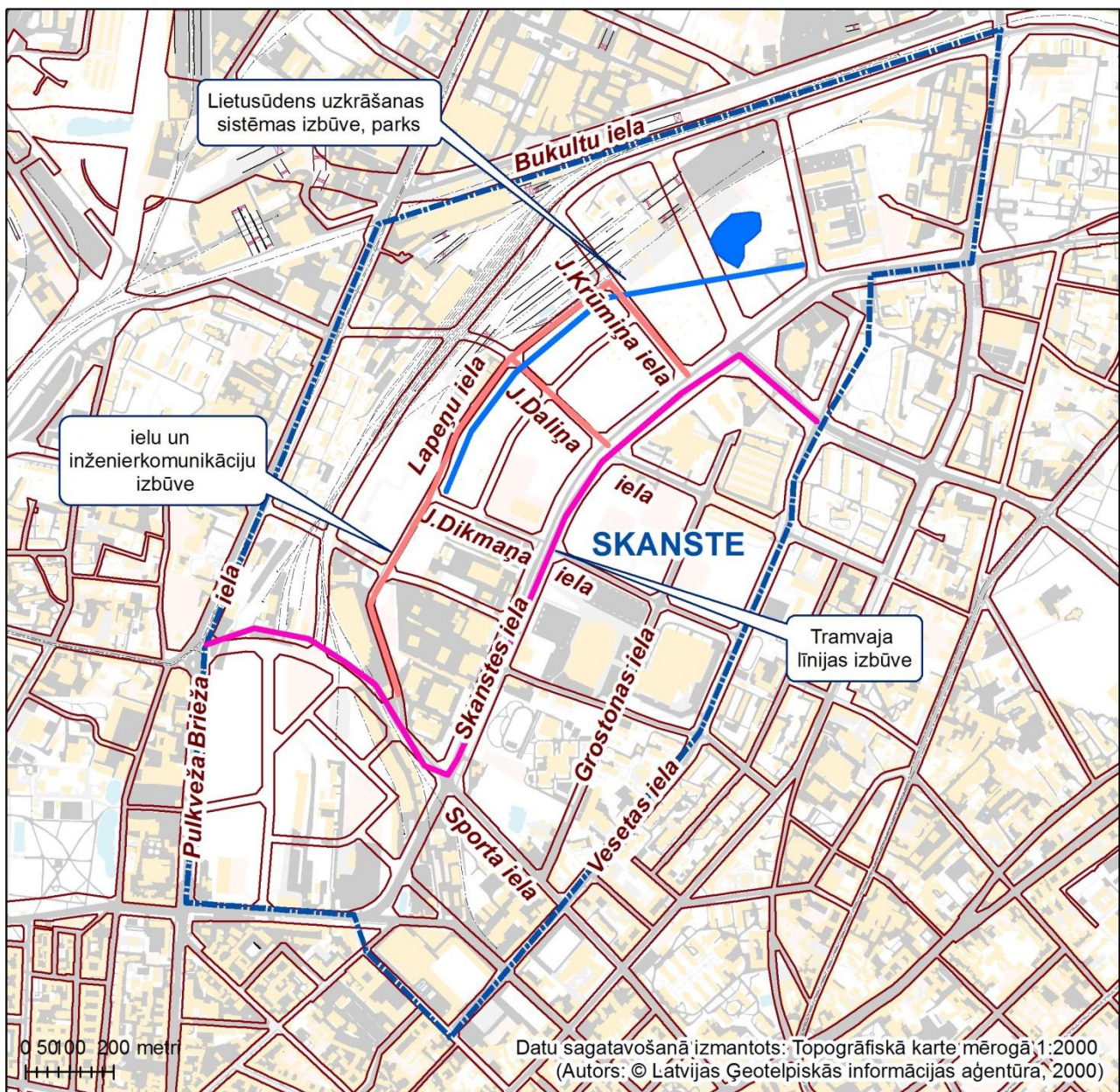
13.janvāra ielas, Gogoļa ielas, Turgeņeva ielas un Maskavas ielas kvartāla
degradētās teritorijas revitalizācijas 1.kārta



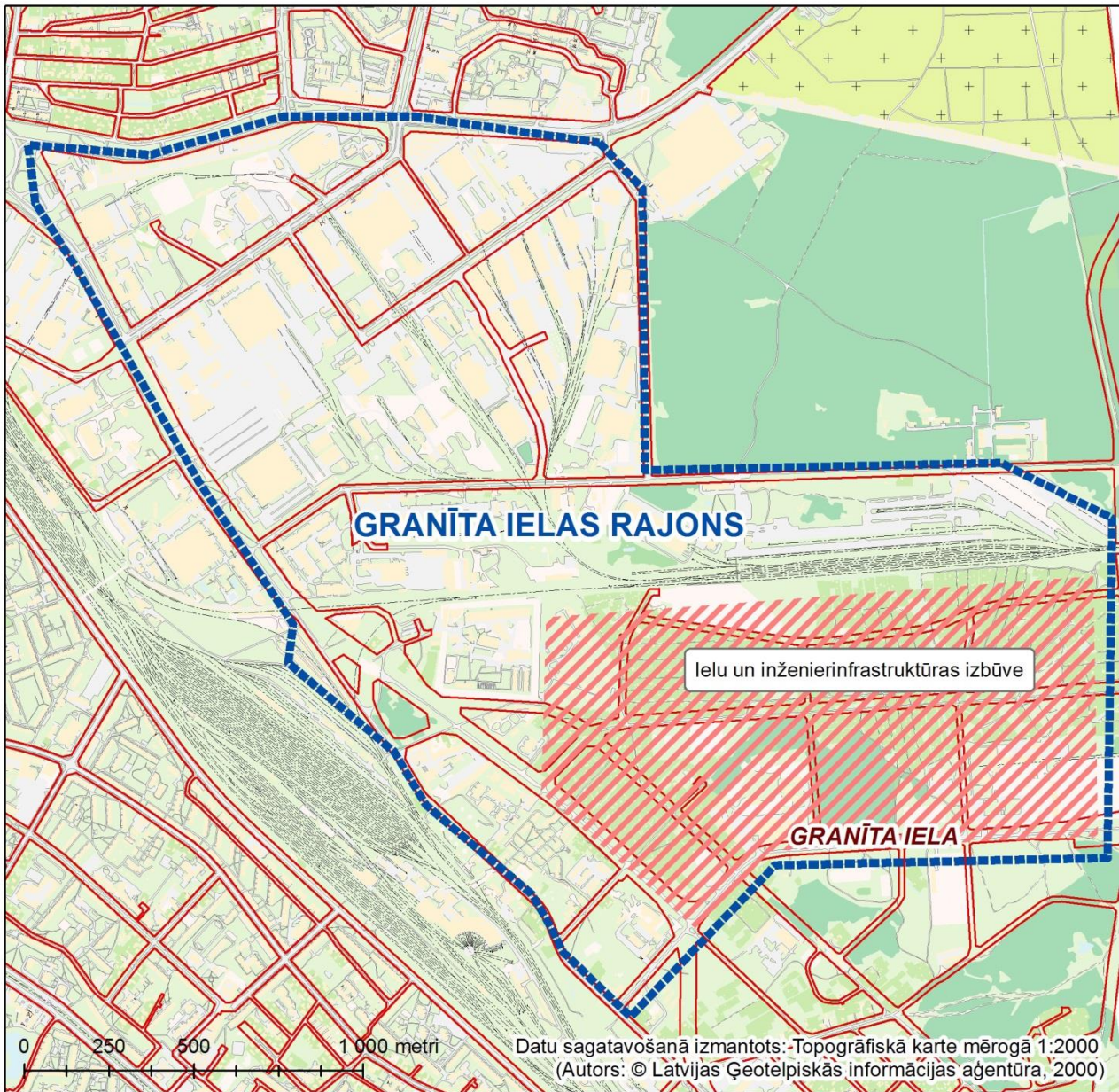
Rīgas pilsētas degradētās teritorijas Torņakalnā revitalizācija



Skanstes teritorijas revitalizācijas 1.kārta



Granīta ielas industriālās teritorijas attīstības 1.kārta



Domes priekšsēdētāja p.i.

A.Ameriks

RĪGAS PILSĒTAS ATTĪSTĪBAS IZAICINĀJUMI

Rīgas demogrāfiskie izaicinājumi

- Iedzīvotāju skaita samazināšanās

No 1990.gada līdz 2014.gadam iedzīvotāju skaits Rīgā samazinājies par 29%, tas ir, ja 90-to gadu sākumā iedzīvotāju skaits Rīgā pat nedaudz pārsniedza 900 tūkstošus, tad 2014.gada sākumā Rīgā bija nedaudz vairāk kā 640 tūkstoši iedzīvotāju. Arī Latvijas Zinātņu akadēmijas pētījuma „Demogrāfiskās prognozes Rīgā un Pierīgā”¹ nākotnes perspektīvas Rīgai nav pozitīvas, jo paredzams, ka iedzīvotāju skaits Rīgā turpinās samazināties, pat ja pašvaldība veiks pasākumus demogrāfiskās situācijas uzlabošanai.

- Suburbanizācija

Viens no galvenajiem iemesliem iedzīvotāju skaita sarūkšanai galvaspilsētā ir aglomerācijas izveidošanās, kad iedzīvotāju koncentrēšanos pilsētas centrā nomaina paplašināšanās un iedzīvotāju blīvuma palielinājums tuvējās, no centra ērti un ātri sasniedzamās piepilsētas teritorijās. Atbilstoši 2012.gadā veiktajam pētījumam² Rīgas aglomerācija aizņem 7297,6 km² ar 1,17 milj. iedzīvotāju, un kopš 2004.gada tā ir palielinājusies par 423,08 km² un 0,02 milj. iedzīvotāju. Daudzi Rīgas aglomerācijas iedzīvotāji ikdienā dodas uz darbu Rīgā. 2013.gadā Rīgā iedzīvotāju ienākumu nodoklis tika maksāts par 259,9 tūkst. darbiniekiem, kuri ir deklarēti Rīgā, un par 235,5 tūkst., kuru deklarētā dzīvesvieta ir cita pašvaldība.

- Sabiedrības noslāņošanās

Rīgā vērojama nevienlīdzība ienākumu sadalījumā starp iedzīvotājiem. Rādītājs, kas to raksturo, ir Džini koeficients. 2013.gadā Rīgā tas bija 34,3% – viens no visaugstākajiem salīdzinājumā ar citiem Latvijas reģioniem (vēl augstāks – 37,1% – ir tikai Pierīgā).

- Vecumstruktūras pasliktināšanās

Salīdzinot ar citiem Latvijas reģioniem, Rīgā ir zemākais iedzīvotāju līdz darbības vecumam īpatsvars (14,0% 2014.gadā), un tas var radīt demogrāfiskās slodzes līmeņa paaugstināšanos nākotnē. Iedzīvotāju vecuma struktūra Pierīgā jau šobrīd ir ilgtspējīgāka, tas ir, Rīgas demogrāfiskā attīstība noris ārpus tās administratīvajām robežām, jo liela daļa jauno ģimeņu izvēlas dzīvesvietu Pierīgas teritorijā ar klusāku un zaļāku vidi, vienlaikus ērti un ātri sasniedzamu galvaspilsētu. Galvenie uzdevumi Rīgas demogrāfiskās krīzes pārvarēšanai būtu emigrācijas cēloņu novēršana un atbalsts ģimenēm vairāk bērnu radīšanai un uzturēšanai.

Vecumstruktūras saglabāšanai var veikt arī netiešus pasākumus, piemēram, tādus, kas vairāk vērsti uz veselīga dzīvesveida aktualizēšanu, tādējādi samazinot slimību riskus gados jauniem cilvēkiem. Statistikas dati liecina, ka sirds un asinsvadu slimības ir biežākais mirstības cēlonis. Turklāt liekā svara problēmas aizvien biežāk tiek novērotas arī pusaudžu vidū. Šādas saslimšanas visbiežāk saistītas ar nekvalitatīvu dzīvesveidu, bet, lai tās novērstu, ļoti būtisks

¹ Avots: „Demogrāfiskās prognozes Rīgā un Pierīgā”. LZA Ekonomikas institūts, 2012.g.

² Avots: „Rīgas aglomerācijas robežu precizēšana”, LU ĢZZF, Rīga, 2012.g.

faktors ir fiziskā aktivitāte. Tāpēc sportošanas iespējas (t.sk. atbilstoša sporta infrastruktūra) jānodrošina jau skolas vecuma bērniem. Šobrīd atsevišķu izglītības iestāžu sporta infrastruktūra ir sliktā stāvoklī, to nepieciešams atjaunot.

Rīgas demogrāfiskie izaicinājumi tiks risināti SAM 5.6.2. ietvaros, veicot degradēto teritoriju reģenerāciju, kā rezultātā ne tikai uzlabotos teritorijas vizuālā pievilcība, bet arī tiktu izveidotas jaunas darbavietas (skatīt 1.pielikuma Integrēto teritoriju investīciju (turpmāk – ITI) projektus Nr.3, Nr.4, Nr.5 un Nr.6). Savukārt veselīga un aktīva dzīvesveida veicināšanai būtisks ir ITI projekts Nr.10.

Rīgas sociālo problēmu izaicinājumi

- Liels skaits trūcīgo personu un sociālo pakalpojumu saņēmēju

2013.gadā sociālie pabalsti izmaksāti 60 250 personām, savukārt trūcīgo personu skaits bija 27 691. Sociālo pabalstu saņēmēju īpatsvars 2013.gadā veidoja 8,6% no kopējā iedzīvotāju skaita.

- Dienas centru noslodze

Rīgas pilsētas pašvaldībā pieejami dienas centri pilngadīgām un nepilngadīgām personām. 2013.gadā klientu skaits dienas centros palielinājās par 38%, bet apmeklējumu skaits par 16%, kas liecina par to sociālo nozīmīgumu un atbalsta funkcijas vitālo lomu sabiedrības un pilsētas vienmērīgai attīstībai. 2013.gadā darbību uzsāka divi jauni dienas centri pieaugušajiem. Galvenās funkcijas, ko nodrošina dienas centri, ir iespēja personai attīstīt sociālās prasmes, izglītoties un saturīgi pavadīt brīvo laiku; tiek organizētas atbalsta grupas bezdarbniekiem. Jaunu dienas centru izveide sniegtu iespēju nodrošināt sociālās rehabilitācijas pakalpojumus un palīdzību sociālo problēmu risināšanā vēl lielākam iedzīvotāju skaitam galvaspilsētā.

- Personu ar garīga rakstura traucējumiem sociālā integrēšana

Lai personas ar garīga rakstura traucējumiem varētu attīstīt patstāvīgai dzīvei nepieciešamās iemaņas, Rīgā tiek nodrošināts grupu māju (dzīvokļu) pakalpojums, kurā personas ar objektīvām grūtībām dzīvot patstāvīgu dzīvi profesionālu vadībā tiek apmācītas sociālajās prasmēs. Dzīve grupu mājā (dzīvoklī) to klientus veicina atgriezties vai no jauna stāties darba tirgū. Grupu mājas (dzīvokļa) sniegtie speciālistu pakalpojumi veicina personu ar garīga rakstura traucējumiem sociālo integrēšanos sabiedrībā – 2013.gadā patstāvīgu dzīvi ārpus grupu mājas (dzīvokļa) uzsāka 14% no visiem klientiem, tas ir, 16 personas. Rīgā nepieciešams izveidot jaunas grupu mājas (dzīvokļus) personām ar garīga rakstura traucējumiem, uzlabot to pieejamību, paaugstināt kvalitāti un nodrošināt efektīvu pārvaldību, vienlaikus palielinot vietu skaitu specializētajās darbnīcās, ņemot vērā konkrētās sabiedrības daļas pieprasījumu pēc tām.

- Sociālo pakalpojumu nepietiekams nodrošinājums

Rīgā atsevišķām mērķa grupām, piemēram, personām ar garīga rakstura traucējumiem, ģimenēm ar bērniem, kuriem ir funkcionāli traucējumi, pieejams salīdzinoši neliels pakalpojumu klāsts. Tāpat trūkst sociālo pakalpojumu sniedzēju sociālās aprūpes iestādēs pilsētas perifērijā.

Ārpusģimenes aprūpē nonākušo bērnu skaits joprojām turpināja pieaugt un 2013.gada sākumā esošais vietu skaits bērnu namos nebija pietiekams.

Kā liecina iepriekšējo gadu statistika, rudens un ziemas mēnešos pieaug to ģimeņu skaits, kas zaudē pajumti, un viņu vienīgā alternatīva mājoklim ir krīzes centra pakalpojums. 2013.gadā krīzes centri faktiski uzņēma vairāk personu dienā nekā plānots, saglabājot nepārtrauktu rindu uz šo pakalpojumu.

Rīgā nepieciešams nodrošināt indivīda vajadzībām atbilstošu, sabiedrībā balstītu sociālo pakalpojumu sniegšanu, maksimāli sekmēt personas pašaprūpes iespējas un neatkarīgas dzīves iespējas, kā arī nodrošināt cienīgus dzīves apstākļus un augstas kvalitātes

pakalpojumus aprūpes institūcijās tām personām, kuras smagu funkcionālo traucējumu un veselības stāvokļa dēļ nevar nodrošināt sev pašaprūpi un kuru aprūpe prasa nepārtrauktu speciālistu uzraudzību.

Rīgas sociālo problēmu izaicinājumi tiks risināti SAM 9.3.1. ietvaros, veicot pašvaldības īpašuma pārprofilēšanu par grupu dzīvokli personām ar garīga rakstura traucējumiem un pielāgojot pašvaldības īpašuma telpas dienas aprūpes centra un specializēto darbnīcu pakalpojuma personām ar garīga rakstura traucējumiem izveidei (skatīt 1.pielikuma ITI projektus Nr.13 un Nr.14).

Rīgas ekonomiskie izaicinājumi

- Nodarbinātības iespējas pilsētā

2014.gada sākumā bezdarbnieku skaits Rīgā bija vairāk nekā 18 tūkst., bet bezdarba līmenis – 4,6%. Galvaspilsētā bezdarba līmenis ir nedaudz zemāks nekā visā valstī kopumā (9,8%), bet salīdzinājumā ar Pierīgas novadiem (piemēram, Ādaži, Baldone, Mārupe, Garkalne), tas ir augstāks. Kā liecina iedzīvotāju aptaujas rezultāti³, ar nodarbinātības iespējām Rīgā ir neapmierināti 36,7% respondentu, par galvenajiem iemesliem minot zemu darba samaksu un grūtības atrast darbu. Lai radītu labvēlīgu vidi uzņēmējdarbībai, kā rezultātā samazinātos bezdarbnieku skaits un paaugstinātos iedzīvotāju labklājības līmenis, pašvaldībai jānodrošina tam atbilstoša infrastruktūra. Infrastruktūras attīstībai prioritāri izvēlētas teritorijas, kuras atrodas tuvu pilsētas centram un kurās jau šobrīd vērojama aktīva un mērķtiecīga darbība (piemēram, Skanste un Torņakalns), kā arī Rīgas teritorijas, kurās prognozējama nozīmīga ražošanas attīstība (Granīta iela).

- Augstas pievienotās vērtības produktu radīšana

Augstas pievienotās vērtības produktu tirdzniecība un eksports neapšaubāmi ietekmē ne tikai Rīgas, bet arī visas valsts ekonomiku. Augstas pievienotās vērtības produktus raksturo to unikalitāte – tirgū nav analoģu vai tie ir jau zināmi, bet uzlaboti, modernizēti un ar pievienotām nebijušām funkcijām. Šādu produktu radīšanai nepieciešams ieguldījums zinātnes attīstībā. Daugavas kreisajā krastā – no Torņakalna līdz Ķīpsalai – tiek veidots Zinātnes un inovāciju centrs. Jau šobrīd tiek būvēts Latvijas Universitātes Akadēmiskais centrs Torņakalnā, un paredzams, ka nākotnē šī teritorija izveidosies kā zinātnes centrs, kurā sadarbosies augstskolas, pašvaldība un privātās iniciatīvas. Tāpēc pašvaldībai jau šobrīd nepieciešams izveidot atbilstošu infrastruktūru plānotajās teritorijās, lai veicinātu sociāli ekonomiskās izaugsmes priekšnosacījumu veidošanu šajā teritorijā, sekmētu nodarbinātību un ekonomisko aktivitāti.

- Augsti kvalificēts darbaspēks

Viens no galvenajiem faktoriem augstas pievienotās vērtības nozaru attīstībai ir kvalificēts darbaspēks. Būtiskākie augsti kvalificēta darbaspēka rādītāji ir personas darba pieredze un noteikts izglītības līmenis. Pēc Nodarbinātības valsts aģentūras statistikas datiem 2014.gada sākumā Rīgā 26% no kopējā bezdarbnieku skaita bija ar augstāko izglītību, kas nozīmē, ka, iegūstot augstāko izglītību, kļūst par bezdarbnieku, ir mazāka iespējamība. Esošā situācija liecina par nepieciešamām pārmaiņām izglītības sistēmā, lai kvalitatīvu izglītību iegūtu pēc iespējas lielāks iedzīvotāju skaits, kas attiecīgi veicinātu arī pilsētas ekonomisko izaugsmi un labklājību. Tāpēc jo īpaši svarīga ir mācību vides infrastruktūras uzlabošana – sākot ar pirmsskolas vispārējās izglītības iestāžu pieejamību ar atbilstošu un mūsdienīgu materiāltehnisko bāzi, moderniem IKT risinājumiem, kas vienlaikus būtu ieguldījums kvalificēta darbaspēka nodrošināšanai nākotnē. Tāpat būtisku ieguldījumu nozaru attīstībai, īpaši profesionālajā izglītībā, sniegtu modernizētas profesionālās izglītības iestādes.

³ Kvantitatīvs pētījums „Rīgas iedzīvotāju apmierinātība ar pašvaldību”, Latvijas Fakti, 2013

- **Industriālo parku attīstība**

Mūsdienīgu industriālo parku ar uzņēmējdarbības attīstībai nepieciešamo infrastruktūru trūkums Rīgā kavē sekmīgu uzņēmējdarbības uzsākšanu. Industriālo parku izveide nodrošinātu jaundibināto uzņēmumu dzīvotspēju, kā arī veicinātu sadarbību starp uzņēmējiem, pašvaldību un augstskolām.

- **Ražošanas attīstība**

Visvairāk ekonomiski aktīvās tirgus statistikas vienības Rīgā ir pakalpojumu jomā, kurā 2013.gadā reģistrētas 28 760 vienības, savukārt rūpniecībā reģistrēto ekonomiski aktīvo tirgus statistikas vienību skaits ir tikai 3 675. No visām ekonomiski aktīvajām statistikas vienībām tikai nepilniem 6% galvenais darbības veids ir rūpniecība. Rūpniecībai ir būtiska nozīme ekonomikas izaugsmē, jo tā sniedz ne tikai nozīmīgu īpatsvaru kopējā pievienotajā vērtībā, bet arī ietekmē citas nozares, piemēram, iepērkot iegūstošajā rūpniecībā saražotās izejvielas, izmantojot transporta pakalpojumus, un tā būtiski ietekmē valsts eksporta/importa bilanci. Šobrīd rūpniecības īpatsvars kopējā pievienotajā vērtībā Latvijā, t.sk. arī Rīgā, ir viens no zemākajiem Eiropas Savienībā. Rūpniecības nozarē liela nozīme ir pieejamajai infrastruktūrai, ko nodrošina pašvaldība, tāpēc Rīgā nepieciešams veikt ieguldījumus Granīta ielas industriālās teritorijas attīstībā, kas paredzēta kā prioritāra ražošanas attīstības teritorija resursietilpīgām nozarēm.

- **Augstā emigrācija ekonomiski aktīvo iedzīvotāju vidū**

Kvalificētā darbaspēka izceļošana uz ārzemēm ir aktuāls jautājums Rīgai un valstij kopumā. Lai motivētu un pārliecinātu ekonomiski aktīvos iedzīvotājus palikt pilsētā, nepieciešams ne tikai atbilstošs darbavietu piedāvājums, bet arī atalgojums. Rīgā ir augstākā vidējā darba samaksa starp Latvijas pilsētām, taču tā ir viena no zemākajām Ziemeļeiropā, kā rezultātā starptautiskā ilgtermiņa emigrācija ekonomiski aktīvo iedzīvotāju vidū saglabājas, un 2013.gadā no Rīgas emigrēja 7400 iedzīvotāju⁴.

Rīgas ekonomiskie izaicinājumi tiks risināti SAM 5.6.2. ietvaros, īstenojot degradēto teritoriju revitalizāciju un teritorijas ielu un inženiertīklu izbūvi (skatīt ITI projektus Nr.4, Nr.5 un Nr.6), kā arī SAM 8.1.2. ietvaros, uzlabojot vispārējo izglītības iestāžu mācību vidi – IKT infrastruktūras nodrošināšana, materiāltehniskās bāzes pieejamība un telpu labiekārtojums (skatīt 1.pielikuma ITI projektus Nr.7, Nr.8, Nr.9). SAM 8.1.3. ietvaros tikt modernizēti profesionālās kompetences centri un profesionālās vidējās kultūrizglītības iestādes (skatīt ITI projektus Nr.12.1–12.7).

⁴ <http://www.csb.gov.lv/notikumi/2013-gada-emigracija-devas-226-tukstosi-latvijas-iedzivotaju-39649.html>

Rīgas vides problēmu izaicinājumi

- Gaisa kvalitātes uzlabošana pilsētā

Gaisa piesārņojumu Rīgā rada rūpniecības uzņēmumi, siltumenerģētikas objekti un transports. Transporta radītais gaisa piesārņojums Rīgas centrālajā daļā un paaugstinātais trokšņa līmenis ir viena no galvenajām vides kvalitātes problēmām pilsētā. Par to liecina arī Eiropas Savienības noteikto gaisa piesārņojuma un trokšņa līmeņa normatīvu pārsniegšana. Pēdējo desmit gadu mērījumi parāda, ka slāpekļa dioksīda (indīga sarkanbrūna gāze, kas rodas dažādos sadegšanas procesos) gada vidējās koncentrācijas palielināšanās Rīgas centrā un brīvostas tuvumā ir vislielākā. Pašvaldības piedāvātais risinājums šo problēmu novēršanā ir autotransporta kustības samazināšana pilsētas centrā. Risinājums ietver hierarhiskas sistēmas izveidi, kur priekšroka tiek dota gājējiem, velobraucējiem un sabiedriskajam transportam. Par sabiedriskā transporta mugurkaulu jāklūst tramvajam. Viens no prioritārajiem virzieniem, kur nepieciešams tramvaja līnijas pagarinājums, ir Skanstes apkaime, kurā primāri nepieciešams veikt inženierkomunikācijas tīklu izbūvi paralēli tramvaja līnijas izbūvei.

- Degradēto teritoriju revitalizācija

Degradētās teritorijas rada negatīvu sociālekonomisko ietekmi un ir pretrunā ar ilgtspējīgas attīstības principiem; degradētās teritorijas negatīvi ietekmē pilsētu un tās attīstību kopumā. Degradēto teritoriju esamība norāda uz neefektīvu pilsētas teritorijas izmantošanu, jo attīstība visbiežāk notiek uz zaļo teritoriju rēķina, atstājot neizmantotas degradētās, dabai jau atņemtās teritorijas.

2012.gadā Rīgā tika veikts degradēto teritoriju apsekojums, kopā apzinot 759 degradētās ēkas un teritorijas. Visvairāk degradētās apkārtnes Rīgā pēc degradēto teritoriju un ēku skaita 2012.gadā ir Centra, Maskavas forštates un Avotu apkaimēs⁵. Degradēto teritoriju un ēku saraksts tika aktualizēts 2015.gada sākumā, un to kopējais skaits pārsniedza 800 (skatīt 4.pielikumu „Degradēto teritoriju un objektu izvietojums Rīgas pilsētā”). Liela daļa graustu un pamesto ēku Rīgā ir kultūras pieminekļi, un pašvaldības rīcība ar šīm ēkām ir ierobežota. Kultūras pieminekļu atjaunošana ir resursietilpīga, tāpēc īpašnieki, iespējams, nevēlas vai tiem nav iespēju to veikt. Jo īpaši svarīgi būtu vispirms revitalizēt tās degradētās teritorijas, kuras ir nozīmīgas kā kultūrvēsturiskais mantojums, un to attīstība turpmāk veicinātu dažādu tautsaimniecības nozaru izaugsmi.

Nemot vērā augstāk minēto, viena no prioritāri revitalizējamām teritorijām ir Rīgas Centrāltirgus. Jau šobrīd nenoliedzama ir Centrāltirgus kultūrvēsturiskā nozīme ar īpašo paviljonu ainavu, turklāt ik dienas Centrāltirgu apmeklē no 80 līdz 100 tūkstošiem cilvēku. Savukārt VEF kultūras pils ir vizuāli un funkcionāli degradēta ēka, kura ir ne tikai Latvijas lielākā kultūras iestāde, bet arī valsts nozīmes arhitektūras piemineklis, līdz ar to šīs ēkas revitalizācija ir svarīga gan pilsētas, gan valsts mērogā. Atjaunota VEF kultūras pils ēka vizuāli uzlabotu piegulošās teritorijas ainavu, kalpotu kā tūrisma objekts, bet funkcionāli radītu iespēju mākslinieciskajiem kolektīviem turpināt savu radošo darbību, rīkojot gan mēģinājumus, gan koncertus.

⁵ Avots: „Degradēto teritoriju Rīgā apsekojums”, SIA „Datorkarte”, 2012

- **Zaļo teritoriju labiekārtojuma līmenis un nepietiekamība**

Zaļās teritorijas aizņem 23% no Rīgas teritorijas, un to īpatsvars salīdzinājumā ar citām Eiropas pilsētām ir liels. Tomēr ne visas zaļās teritorijas Rīgā ir sakoptas un labā kvalitātē, t.sk. labiekārtotas, estētiskas un drošas kvalitatīvai izmantošanai. Pašvaldībai nākotnē jā rūpējas par publiskās ārtelpas kvalitātes paaugstināšanu, kā arī jānodrošina pilsētas iedzīvotāji ar dažādām atpūtas iespējām dabā, vienlaikus sekmējot bioloģiskās daudzveidības saglabāšanu.

Rīgas vides problēmu izaicinājumi tiks risināti SAM 5.6.2. ietvaros, revitalizējot degradētās teritorijas un uzlabojot publiskās ārtelpas kvalitāti (skatīt 1.pielikuma ITI projektus Nr.3, Nr.4, Nr.5, Nr.6).

Klimata izaicinājumi Rīgā

- CO₂ izmešu samazināšana, samazinot energopatēriņu

Padomju laikā celtās ēkas ir nolietojušās un tām ir zema siltumnoturība. Zemas ēku siltumnoturības dēļ liela daļa siltumenerģijas aiziet zudumā un netiek tērēta lietderīgi, savukārt, izmantojot fosilo kurināmo, rodas liels CO₂ izmešu daudzums. Viens no svarīgākajiem CO₂ izmešu samazināšanas pasākumiem ir ēku renovācija, uzlabojot to energoefektivitāti. Rīgā nepieciešams renovēt ap 6000 daudzdzīvokļu ēku ar kopējo platību 12 milj. m², no kurām līdz 2012.gadam renovētas tikai 48. Turklāt renovācija nav veikta daudzām pašvaldības īpašumā esošām ēkām, t.sk. izglītības un kultūras iestādēm. Izglītības iestāžu ēkas, kurās nav veikta renovācija, atrodas sliktā tehniskajā stāvoklī un to energoefektivitāte ir zema. Izglītības un kultūras iestāžu renovācija samazinātu siltumenerģijas patēriņu un padarītu mūsdienīgu, kvalitatīvi koloristisku eksterjeru.

- Plūdu riska samazināšana

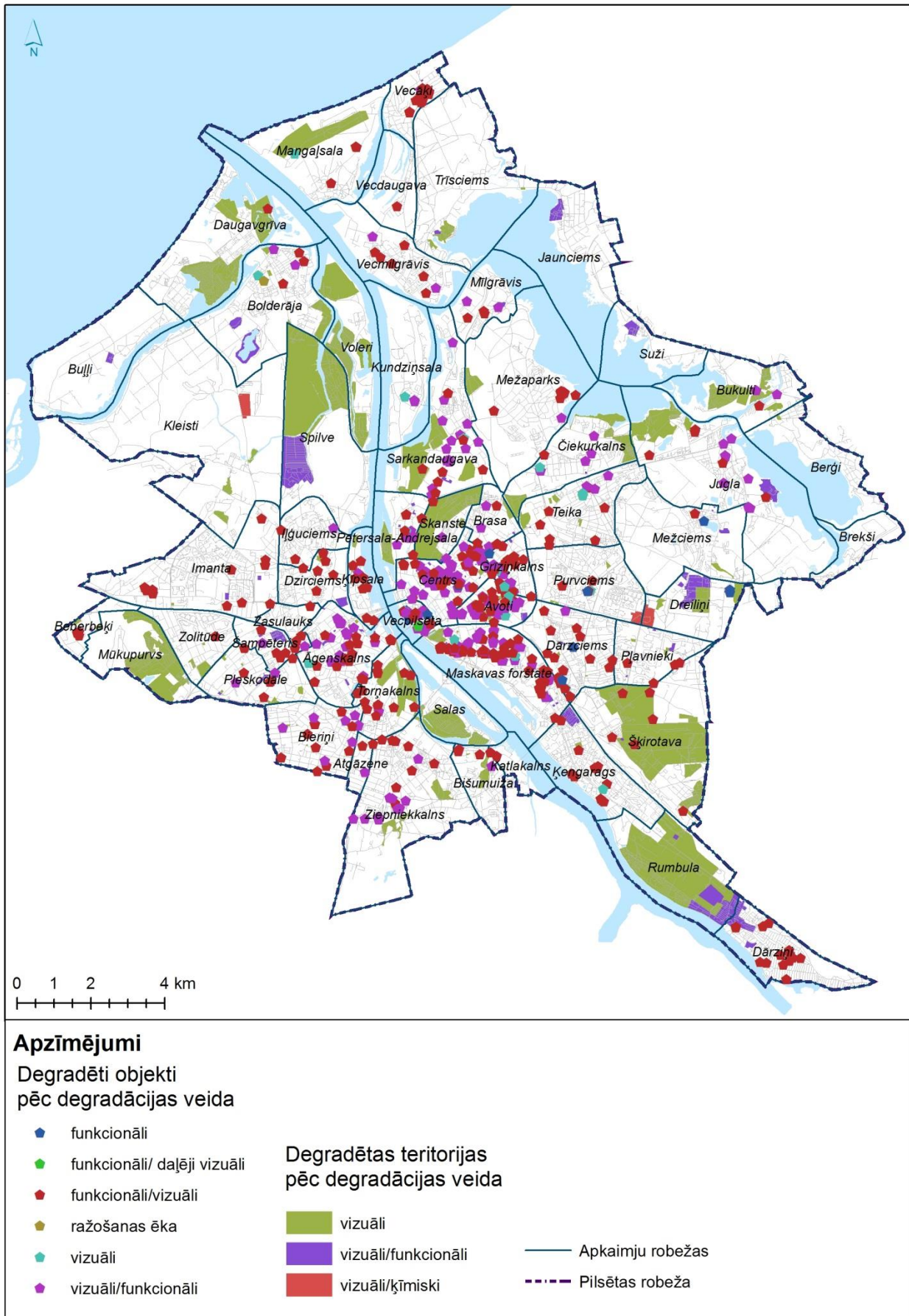
Nozīmīgākie teritoriju applūšanas riski Rīgas pilsētai ir saistīti ar vējuzplūdiem Rīgas jūras līcī, tāpēc primārie pretplūdu aizsardzības risinājumi saistāmi ar aizsardzību pret vējuzplūdu radīto applūdumu un ilgstošu un stipru lietusegāžu radītajiem plūdiem. Līdzšinējie novērojumi norāda uz palu un vējuzplūdu vienlaicīgas norises neiespējamību, un, tā kā pavasara palu risks ir mazāks, tad, aizsargājot teritorijas no vējuzplūdiem, tām tiks nodrošināta arī aizsardzība no pavasara palu izraisītajiem plūdiem. Saskaņā ar klimata pārmaiņu prognozēm nākotnē applūšanas varbūtības biežums un apjoms palielināsies. Rīgas centrālajā daļā lietusegāžu un saimnieciskās kanalizācijas ir savienotas kopsistēmā, kas stipru lietusegāžu laikā būtiski apgrūtina notekūdeņu attīrīšanas ietaišu „Daugavgrīva” darbību, kā arī kapacitātes trūkuma dēļ būtiski apgrūtina pārvietošanos pilsētā. Lai nodrošinātu ilgtspējīgu pilsētas attīstību, nepieciešams samazināt plūdu radīto draudu risku iedzīvotājiem un īpašumiem, sabalansējot vides, sociālās un ekonomiskās intereses.

Rīgas klimata izaicinājumi tiks risināti SAM 4.2.2. ietvaros, sekmējot energoefektivitātes paaugstināšanu pašvaldības ēkām (skatīt 1.pielikuma ITI projektus Nr.1 un Nr.2).

Domes priekšsēdētāja p.i.

A.Ameriks

Degradēto teritoriju un objektu izvietojums Rīgas pilsētā



Degradētās teritorijas

| Degradētās teritorijas | | | | |
|------------------------|-----------------------------------|---------------------|-----------|-------------------------------------|
| NR. P.K. | ADRESE | DEGRADĀCIJAS VEIDS | APKAIME | IZMANTOŠANAS VEIDS |
| 1 | Krustpils iela 83H | vizuāli | Šķirotava | mazdārziņu teritorijas |
| 2 | Krustpils iela 57A | vizuāli | Šķirotava | dabas teritorijas |
| 3 | Krustpils iela 55A | vizuāli/funkcionāli | Šķirotava | ražošanas un noliktavas teritorijas |
| 4 | Krustpils iela 131A | vizuāli | Šķirotava | mazdārziņu teritorijas |
| 5 | Stirnu iela 38 (blakus) | vizuāli | Purvciems | dabas teritorijas |
| 6 | Ulbrokas iela 8A | vizuāli | Pļavnieki | dabas teritorijas |
| 7 | Augusta Deglava iela 146 | vizuāli/funkcionāli | Pļavnieki | dzīvojamās apbūves teritorija |
| 8 | Biķernieku iela 130 | vizuāli | Mežciems | dabas teritorijas |
| 9 | Sedas iela 15 | vizuāli/funkcionāli | Mežciems | dzīvojamās apbūves teritorija |
| 10 | Kaivas iela 45G (blakus) | vizuāli | Dreiliņi | dabas teritorijas |
| 11 | Dzelzavas iela 110 | vizuāli | Dreiliņi | dabas teritorijas |
| 12 | Brīvības gatve 193 | vizuāli | Teika | ražošanas un noliktavas teritorijas |
| 13 | Augusta Deglava iela 39 | vizuāli | Purvciems | dabas teritorijas |
| 14 | Rencēnu iela 41 | vizuāli | Šķirotava | jaukta pielietojuma teritorija |
| 15 | Radžu iela 8 | vizuāli | Šķirotava | ražošanas un noliktavas teritorijas |
| 16 | Augusta Deglava iela 77 (blakus) | vizuāli/ķīmiski | Purvciems | dabas teritorija |
| 17 | Augusta Deglava iela 149 (blakus) | vizuāli/ķīmiski | Dreiliņi | dabas teritorija |
| 18 | Biķernieku iela 111A | vizuāli/funkcionāli | Dreiliņi | ražošanas un noliktavas teritorijas |
| 19 | Ulbrokas iela 31 (blakus) | vizuāli/funkcionāli | Dreiliņi | ražošanas un noliktavas teritorijas |
| 20 | Biķernieku iela 121 | vizuāli/funkcionāli | Dreiliņi | ražošanas un noliktavas teritorijas |
| 21 | Biķernieku iela 121E | vizuāli/funkcionāli | Dreiliņi | ražošanas un noliktavas teritorijas |
| 22 | Biķernieku iela 121B | vizuāli | Dreiliņi | ražošanas un noliktavas teritorijas |
| 23 | Dzelzavas iela 107 (blakus) | vizuāli | Purvciems | dzīvojamās apbūves teritorija |
| 24 | Ulbrokas iela 8A (blakus) | vizuāli/funkcionāli | Pļavnieki | dzīvojamās apbūves teritorija |
| 25 | Palsas iela 36 (blakus) | vizuāli/funkcionāli | Mežciems | dzīvojamās apbūves teritorija |
| 26 | Malienas iela 24 | vizuāli/funkcionāli | Mežciems | dzīvojamās apbūves teritorija |
| 27 | Nīcgales iela 65 | vizuāli/funkcionāli | Dārzciems | ražošanas un noliktavas teritorijas |
| 28 | Augusta Deglava iela 150k-1 | vizuāli/funkcionāli | Pļavnieki | dzīvojamās apbūves teritorija |
| 29 | Kaivas iela 41A | vizuāli/funkcionāli | Dreiliņi | dzīvojamās apbūves teritorija |
| 30 | Lubānas iela 42 | vizuāli | Dārzciems | dabas teritorijas |
| 31 | Kaibalas iela 2 (blakus) | vizuāli | Dārzciems | dabas teritorijas |

Degradētās teritorijas

| | | | | |
|----|--|---------------------|-------------------|-------------------------------------|
| 32 | Pildas iela 15 | vizuāli | Dārzciems | ražošanas un noliktavas teritorijas |
| 33 | Andreja Saharova iela 3A | vizuāli/funkcionāli | Ļavnieki | dzīvojamās apbūves teritorija |
| 34 | Ļaudonas iela 2 (blakus) | vizuāli | Dārzciems | dabas teritorijas |
| 35 | Maskavas iela 353 | vizuāli/funkcionāli | Ķengarags | dzīvojamās apbūves teritorija |
| 36 | Prūšu iela 1A (blakus) | vizuāli | Ķengarags | dabas teritorijas |
| 37 | Slāvu ielas - Salaspils ielas krustojums | vizuāli/funkcionāli | Ķengarags | ražošanas un noliktavas teritorijas |
| 38 | Andreja Saharova iela 35 (blakus) | vizuāli | Ļavnieki | dabas teritorijas |
| 39 | Akadēmiķa Mstislava Keldiša iela 12k-1 | vizuāli/funkcionāli | Ļavnieki | dzīvojamās apbūves teritorija |
| 40 | Biķernieku iela 16 | vizuāli | Teika | ražošanas un noliktavas teritorijas |
| 41 | Ģertrūdes iela 63, 61, 65, 67 | vizuāli | Centrs | jaukta pielietojuma teritorijas |
| 42 | Krustpils iela 72/74 | vizuāli/funkcionāli | Rumbula | ražošanas un noliktavas teritorijas |
| 43 | Teritorija Rumbulā | vizuāli | Rumbula | ražošanas un noliktavas teritorijas |
| 44 | Lielirbes iela | vizuāli/funkcionāli | Pleskodāle | ražošanas un noliktavas teritorijas |
| 45 | Kalnciema iela 36/38, 40A-C | vizuāli/funkcionāli | Āgenskalns | ražošanas un noliktavas teritorijas |
| 46 | Kalnciema iela 2A, 2B, 2C | vizuāli/funkcionāli | Āgenskalns | dzīvojamās apbūves teritorija |
| 47 | Kalnciema iela 9, 9A | vizuāli | Āgenskalns | dzīvojamās apbūves teritorija |
| 48 | Vaļņu iela 47 | vizuāli | Vecpilsēta | jaukta pielietojuma teritorijas |
| 49 | Jēkaba iela 24 (pagalmā) | vizuāli/funkcionāli | Vecpilsēta | jaukta pielietojuma teritorijas |
| 50 | Ventspils iela 70A | vizuāli | Pleskodāle | dzīvojamās apbūves teritorija |
| 51 | Daugavgrīvas iela 7 (blakus) | vizuāli | Āgenskalns | darījumu teritorijas |
| 52 | Bruņinieku iela 95/97 | vizuāli/funkcionāli | Avoti | jaukta pielietojuma teritorijas |
| 53 | Teritorija Maskavas forštatē | vizuāli/funkcionāli | Maskavas forštate | jaukta pielietojuma teritorijas |
| 54 | Maskavas iela 207 | vizuāli/funkcionāli | Maskavas forštate | jaukta pielietojuma teritorijas |
| 55 | Maskavas iela 213 | vizuāli/funkcionāli | Maskavas forštate | ražošanas un noliktavas teritorijas |
| 56 | Maskavas iela 227 | vizuāli/funkcionāli | Maskavas forštate | ražošanas un noliktavas teritorijas |
| 57 | Maskavas iela 239 (blakus) | vizuāli/funkcionāli | Maskavas forštate | jaukta pielietojuma teritorijas |
| 58 | Indrupes iela 2 | vizuāli/funkcionāli | Maskavas forštate | ražošanas un noliktavas teritorijas |
| 59 | Lubānas iela 20 (priekšā) | vizuāli/funkcionāli | Maskavas forštate | dzīvojamās apbūves teritorija |

Degradētās teritorijas

| | | | | |
|----|-----------------------------------|---------------------|----------------------|-------------------------------------|
| 60 | Lubānas iela 2 (blakus) | vizuāli/funkcionāli | Maskavas forštate | dzīvojamās apbūves teritorija |
| 61 | Ludzas iela 16 | vizuāli/funkcionāli | Maskavas forštate | dzīvojamās apbūves teritorija |
| 62 | Salacas iela 5 | vizuāli | Maskavas forštate | ražošanas un noliktavas teritorijas |
| 63 | Jēkabpils iela 27 | vizuāli/funkcionāli | Maskavas forštate | dzīvojamās apbūves teritorija |
| 64 | Dzirnavu iela 118 (pretī) | vizuāli | Maskavas forštate | ražošanas un noliktavas teritorijas |
| 65 | Murjāņu iela 72 | vizuāli/funkcionāli | Jugla | ražošanas un noliktavas teritorijas |
| 66 | Lizuma iela 5 | vizuāli | Čiekurkalns | ražošanas un noliktavas teritorijas |
| 67 | Džutas iela | vizuāli/funkcionāli | Čiekurkalns | dzīvojamās apbūves teritorija |
| 68 | Ropažu iela 6 (aiz) | vizuāli | Teika | dabas teritorijas |
| 69 | Ropažu iela 18 | vizuāli | Teika | ražošanas un noliktavas teritorijas |
| 70 | Tvaika iela | vizuāli | Sarkandaugava | ražošanas un noliktavas teritorijas |
| 71 | Teritorija aiz Dunties ielas 19A | vizuāli | Sarkandaugava | ražošanas un noliktavas teritorijas |
| 72 | Vēžu iela 3, 5, 7 | vizuāli/funkcionāli | Pētersala-Andrejsala | dzīvojamās apbūves teritorija |
| 73 | Ķīšežera krastmala | vizuāli | Mežaparks | dabas teritorijas |
| 74 | Pakalniešu ielas rajons | vizuāli | Jugla | dabas teritorijas |
| 75 | Starta iela 5 | vizuāli | Teika | ražošanas un noliktavas teritorijas |
| 76 | Klijāņu iela 2 | vizuāli | Brasa | ražošanas un noliktavas teritorijas |
| 77 | Tallinas iela 5/7 (blakus) | vizuāli/funkcionāli | Centrs | ražošanas un noliktavas teritorijas |
| 78 | Pērnavas iela 62 (blakus) | vizuāli/funkcionāli | Grīziņkalns | ražošanas un noliktavas teritorijas |
| 79 | Pērnavas iela 25 | vizuāli | Grīziņkalns | ražošanas un noliktavas teritorijas |
| 80 | Pērnavas iela 86, 88, 83 | vizuāli/funkcionāli | Grīziņkalns | dzīvojamās apbūves teritorija |
| 81 | Aristida Briāna iela 4, 6 | vizuāli/funkcionāli | Centrs | ražošanas un noliktavas teritorijas |
| 82 | Krišjāņa Barona iela 84 | vizuāli/funkcionāli | Centrs | jaukta pielietojuma teritorijas |
| 83 | Krišjāņa Barona iela 125 (blakus) | vizuāli/funkcionāli | Centrs | ražošanas un noliktavas teritorijas |
| 84 | Bruņinieku iela 2 (blakus) | vizuāli/funkcionāli | Centrs | ražošanas un noliktavas teritorijas |
| 85 | Brīvības iela 104 | vizuāli/funkcionāli | Centrs | dzīvojamās apbūves teritorija |
| 86 | Brīvības iela 185 | vizuāli/funkcionāli | Centrs | dzīvojamās apbūves teritorija |
| 87 | Krišjāņa Valdemāra iela 55 | vizuāli/funkcionāli | Centrs | dzīvojamās apbūves teritorija |
| 88 | Dzintara iela | vizuāli | Daugavgrīva | mazdārziņu teritorijas |

Degradētās teritorijas

| | | | | |
|-----|---|---------------------|---------------|-------------------------------------|
| 89 | Flotes iela | vizuāli | Daugavgrīva | ražošanas un noliktavas teritorijas |
| 90 | Flotes iela 1,5 | vizuāli | Daugavgrīva | ražošanas un noliktavas teritorijas |
| 91 | Zilā iela 25 | vizuāli | Voleri | ražošanas un noliktavas teritorijas |
| 92 | Lignuma iela | vizuāli | Bolderāja | ražošanas un noliktavas teritorijas |
| 93 | Kleistu iela 60 (izgāztuve) | vizuāli/ķīmiski | Kleisti | dabas teritorija |
| 94 | Krēmeru iela 5 | vizuāli | Voleri | ražošanas un noliktavas teritorijas |
| 95 | Guberņciems | vizuāli | Bolderāja | mazdārziņu teritorijas |
| 96 | Voleru iela 4 | vizuāli | Voleri | mazdārziņu teritorijas |
| 97 | Voleri | vizuāli | Voleri | mazdārziņu teritorijas |
| 98 | Daugavgrīvas šoseja | vizuāli | Spilve | mazdārziņu teritorijas |
| 99 | Daugavgrīvas šoseja | vizuāli | Spilve | mazdārziņu teritorijas |
| 100 | Dzirciema iela 123, Spilve | vizuāli/funkcionāli | Spilve | mazdārziņu teritorijas |
| 101 | Ernesta Birznieka-Upīša iela 17B (blakus) | vizuāli | Avoti | ražošanas un noliktavas teritorijas |
| 102 | Jūrkalnes iela 61 | vizuāli | Pleskodāle | ražošanas un noliktavas teritorijas |
| 103 | Mūkupurva iela | vizuāli | Mūkupurvs | mazdārziņu teritorijas |
| 104 | Mazirbes iela, Remtes iela | vizuāli | Pleskodāle | mazdārziņu teritorijas |
| 105 | Krūzes iela | vizuāli | Pleskodāle | ražošanas un noliktavas teritorijas |
| 106 | Zolitūdes iela 76 | vizuāli | Pleskodāle | dzīvojamās apbūves teritorija |
| 107 | Zolitūdes iela 111 | vizuāli/funkcionāli | Pleskodāle | dzīvojamās apbūves teritorija |
| 108 | Vienības gatve | vizuāli | Torņakalns | mazdārziņu teritorijas |
| 109 | Jelgavas iela | vizuāli | Torņakalns | dabas teritorijas |
| 110 | Bieķiensalas iela | vizuāli | Torņakalns | ražošanas un noliktavas teritorijas |
| 111 | Vienības gatve 27 | vizuāli/funkcionāli | Torņakalns | dabas teritorijas |
| 112 | Vienības gatve 21 | vizuāli/funkcionāli | Torņakalns | ražošanas un noliktavas teritorijas |
| 113 | Ozolciema iela | vizuāli | Ziepniekkalns | mazdārziņu teritorijas |
| 114 | Dārziņu iela | vizuāli/funkcionāli | Dārziņi | mazdārziņu teritorijas |
| 115 | Bērzkalnu iela | vizuāli/funkcionāli | Dārziņi | mazdārziņu teritorijas |
| 116 | Maskavas iela 454B (blakus) | vizuāli/funkcionāli | Rumbula | dabas teritorijas |
| 117 | Spilve | vizuāli | Spilve | mazdārziņu teritorijas |
| 118 | Teritorija Bolderājā | vizuāli/funkcionāli | Bolderāja | dabas teritorijas |
| 119 | Teritorija Bolderājā | vizuāli/funkcionāli | Bolderāja | dabas teritorijas |
| 120 | Teritorija Kleistos | vizuāli | Kleisti | mazdārziņu teritorijas |
| 121 | Teritorija Kleistos | vizuāli | Kleisti | mazdārziņu teritorijas |
| 122 | Teritorija Kleistos | vizuāli | Kleisti | mazdārziņu teritorijas |
| 123 | Strēlnieku iela 8 | vizuāli/funkcionāli | Centrs | ražošanas un noliktavas teritorijas |
| 124 | Jūrkalnes iela | vizuāli | Zolitūde | dabas teritorijas |
| 125 | Beberbeķu 5.līnija 17 | vizuāli/funkcionāli | Beberbeķi | ražošanas un noliktavas teritorijas |

Degradētās teritorijas

| | | | | |
|-----|--------------------------------------|---------------------|----------------------|-------------------------------------|
| 126 | Beberbeķu iela | vizuāli | Beberbeķi | dzīvojamās apbūves teritorija |
| 127 | Krotas iela | vizuāli | Beberbeķi | dzīvojamās apbūves teritorija |
| 128 | Mangaļsalas iela | vizuāli | Mangaļsala | dzīvojamās apbūves teritorija |
| 129 | Komētas iela | vizuāli | Bišumuiža | dzīvojamās apbūves teritorija |
| 130 | Pie Gulbju ielas un Ceraukstes ielas | vizuāli | Bišumuiža | dabas teritorijas |
| 131 | Mārkalnes iela | vizuāli | Jugla | ražošanas un noliktavas teritorijas |
| 132 | Meiju iela | vizuāli | Jugla | ražošanas un noliktavas teritorijas |
| 133 | Andrejostas iela | vizuāli | Pētersala-Andrejsala | jaukta pielietojuma teritorijas |
| 134 | Uriekstes iela | vizuāli | Sarkandaugava | ražošanas un noliktavas teritorijas |
| 135 | Cieceres iela | vizuāli/funkcionāli | Āgenskalns | ražošanas un noliktavas teritorijas |
| 136 | Teritorija Bukultos | vizuāli | Bukulti | dabas teritorijas |
| 137 | Teritorija Bukultos | vizuāli | Bukulti | ražošanas un noliktavas teritorijas |
| 138 | Teritorija Bukultos | vizuāli | Bukulti | ražošanas un noliktavas teritorijas |
| 139 | Teritorija Bukultos | vizuāli | Bukulti | dabas teritorijas |
| 140 | Brīvības gatve 445B | vizuāli | Bukulti | ražošanas un noliktavas teritorijas |
| 141 | Kaktusu iela | vizuāli | Berģi | ražošanas un noliktavas teritorijas |
| 142 | Zalves iela 74A | vizuāli | Pleskodāle | dzīvojamās apbūves teritorija |
| 143 | Dāliju iela 7 | vizuāli | Bieriņi | ražošanas un noliktavas teritorijas |
| 144 | Dāliju iela | vizuāli | Bieriņi | dzīvojamās apbūves teritorija |
| 145 | Codes iela 56 (pretī) | vizuāli | Bieriņi | dzīvojamās apbūves teritorija |
| 146 | Lucavsala | vizuāli | Salas | mazdārziņu teritorijas |
| 147 | Lucavsala | vizuāli | Salas | mazdārziņu teritorijas |
| 148 | Tīruma iela | vizuāli | Ziepniekkalns | mazdārziņu teritorijas |
| 149 | Zebrenes iela | vizuāli | Zolitūde | dabas teritorijas |
| 150 | Buļļu iela | vizuāli | Dzirciems | ražošanas un noliktavas teritorijas |
| 151 | Ilmeņa iela 6 | vizuāli/funkcionāli | Bolderāja | ražošanas un noliktavas teritorijas |
| 152 | Birzes iela 9 | vizuāli | Daugavgrīva | dzīvojamās apbūves teritorija |
| 153 | Kapteiņu iela 7 (pretī) | vizuāli | Bolderāja | dzīvojamās apbūves teritorija |
| 154 | Tekstilnieku iela 22 | vizuāli | Bolderāja | ražošanas un noliktavas teritorijas |
| 155 | Aplokciema iela | vizuāli/funkcionāli | Mīlgrāvis | mazdārziņu teritorijas |

Degradētās teritorijas

| | | | | |
|-----|-------------------------------|---------------------|--------------|-------------------------------------|
| 156 | Rucavas iela 38 | vizuāli | Pleskodāle | dzīvojamās apbūves teritorija |
| 157 | Zasulauka iela 28/30 (pretī) | vizuāli/funkcionāli | Šampēteris | ražošanas un noliktavas teritorijas |
| 158 | Šampētera iela 1 | vizuāli/funkcionāli | Šampēteris | ražošanas un noliktavas teritorijas |
| 159 | Priedaines iela 21 | vizuāli | Zolitūde | dzīvojamās apbūves teritorija |
| 160 | Pludmales iela 15 (blakus) | vizuāli/funkcionāli | Vecāķi | dzīvojamās apbūves teritorija |
| 161 | Vecāķu prospekts 77 | vizuāli/funkcionāli | Vecāķi | dzīvojamās apbūves teritorija |
| 162 | Meldru iela 4 (iekšpagalmā) | vizuāli | Vecmīlgrāvis | dzīvojamās apbūves teritorija |
| 163 | Akācijas iela | vizuāli | Imanta | dzīvojamās apbūves teritorija |
| 164 | Jūrmalas gatve 71 | vizuāli/funkcionāli | Imanta | ražošanas un noliktavas teritorijas |
| 165 | Skandu iela 8 | vizuāli/funkcionāli | Imanta | ražošanas un noliktavas teritorijas |
| 166 | Zvejnieku iela 43 | vizuāli | Ķīpsala | dabas teritorijas |
| 167 | Matrožu iela 20 | vizuāli | Ķīpsala | dabas teritorijas |
| 168 | Jaunciema gatve 79A | vizuāli/funkcionāli | Suži | jaukta pielietojuma teritorijas |
| 169 | Jaunciema gatve 176A | vizuāli/funkcionāli | Jaunciems | ražošanas un noliktavas teritorijas |
| 170 | Jaunciema gatve 326 | vizuāli | Jaunciems | dzīvojamās apbūves teritorija |
| 171 | Jaunciema gatve 233 | vizuāli/funkcionāli | Jaunciems | ražošanas un noliktavas teritorijas |
| 172 | Jaunciema gatve 231 | vizuāli | Jaunciems | dzīvojamās apbūves teritorija |
| 173 | Jaunciema gatve 169 | vizuāli | Jaunciems | dzīvojamās apbūves teritorija |
| 174 | Slokas iela 41A | vizuāli/funkcionāli | Āgenskalns | jaukta pielietojuma teritorijas |
| 175 | Friča Brīvzemnieka iela 26/28 | vizuāli/funkcionāli | Torņakalns | ražošanas un noliktavas teritorijas |
| 176 | Kalnciema iela 23 | vizuāli/funkcionāli | Āgenskalns | dzīvojamās apbūves teritorija |
| 177 | Krišjāņa Barona iela 75 | vizuāli | Centrs | jaukta pielietojuma teritorijas |
| 178 | Teritorija Rumbulā | vizuāli | Rumbula | mazdārziņu teritorijas |
| 179 | Teritorija Rumbulā | vizuāli | Rumbula | ražošanas un noliktavas teritorijas |
| 180 | Valmieras iela 15 | vizuāli/funkcionāli | Avoti | dzīvojamās apbūves teritorija |
| 181 | Bruņinieku iela 75A | vizuāli/funkcionāli | Avoti | dzīvojamās apbūves teritorija |
| 182 | Matīsa iela 52 | vizuāli/funkcionāli | Avoti | dzīvojamās apbūves teritorija |
| 183 | Matīsa iela 67,71 | vizuāli/funkcionāli | Avoti | dzīvojamās apbūves teritorija |
| 184 | Matīsa iela 85 k-1,k-3 | vizuāli/funkcionāli | Avoti | dzīvojamās apbūves |

Degradētās teritorijas

| | | | | teritorija |
|-----|--------------------------------------|---------------------|----------------------|-------------------------------------|
| 185 | Maskavas iela 76, 78, 88 | vizuāli/funkcionāli | Maskavas forštate | dzīvojamās apbūves teritorija |
| 186 | Jersikas iela 22, Maskavas 117, 119 | vizuāli/funkcionāli | Maskavas forštate | ražošanas un noliktavas teritorijas |
| 187 | Katoļu iela 9k-1, k-2 | vizuāli/funkcionāli | Maskavas forštate | dzīvojamās apbūves teritorija |
| 188 | Krāslavas iela 25 (blakus) | vizuāli/funkcionāli | Maskavas forštate | dzīvojamās apbūves teritorija |
| 189 | Elijas iela 26 | vizuāli/funkcionāli | Maskavas forštate | ražošanas un noliktavas teritorijas |
| 190 | Mazā Kalna iela 12 (pagalmā) | vizuāli/funkcionāli | Maskavas forštate | dzīvojamās apbūves teritorija |
| 191 | Saikavas iela 4 | vizuāli/funkcionāli | Maskavas forštate | dzīvojamās apbūves teritorija |
| 192 | Pie Gulbju ielas un Ceraukstes ielas | vizuāli | Bišumuiža | dabas teritorijas |
| 193 | Malienas iela 21k-1 | vizuāli/funkcionāli | Mežciems | dzīvojamās apbūves teritorija |
| 194 | Strēlnieku iela 5 | vizuāli/funkcionāli | Centrs | dzīvojamās apbūves teritorija |
| 195 | Strēlnieku iela 4B | vizuāli/funkcionāli | Centrs | dzīvojamās apbūves teritorija |
| 196 | Brīvības iela 109 (aiz) | vizuāli/funkcionāli | Centrs | jaukta pielietojuma teritorijas |
| 197 | Lugažu iela 2 | vizuāli/funkcionāli | Pētersala-Andrejsala | ražošanas un noliktavas teritorijas |
| 198 | Ieroču iela 16 (pagalmā) | vizuāli/funkcionāli | Brasa | dzīvojamās apbūves teritorija |
| 199 | Ganību dambis 24B | vizuāli/funkcionāli | Sarkandaugava | ražošanas un noliktavas teritorijas |
| 200 | Vesetas iela | vizuāli/funkcionāli | Centrs | ražošanas un noliktavas teritorijas |
| 201 | Zirgu iela 12 | vizuāli/funkcionāli | Vecpilsēta | jaukta pielietojuma teritorijas |
| 202 | Pasta iela 6, 2 | vizuāli/funkcionāli | Vecpilsēta | jaukta pielietojuma teritorijas |
| 203 | Artilērijas iela 23, 23k-2, k-4 | vizuāli/funkcionāli | Centrs | dzīvojamās apbūves teritorija |
| 204 | Artilērijas iela 35 (pagalmā) | vizuāli/funkcionāli | Grīziņkalns | dzīvojamās apbūves teritorija |
| 205 | Artilērijas iela 50 (pagalmā) | vizuāli/funkcionāli | Grīziņkalns | dzīvojamās apbūves teritorija |
| 206 | Tallinas iela 69 (pagalmā) | vizuāli/funkcionāli | Grīziņkalns | dzīvojamās apbūves teritorija |
| 207 | Bruņinieku iela 25 (blakus) | vizuāli/funkcionāli | Centrs | dzīvojamās apbūves teritorija |
| 208 | Daugavgrīvas iela 31 | vizuāli/funkcionāli | Dzirčiems | ražošanas un noliktavas teritorijas |
| 209 | Brīvības gatve 212, 212A, B | vizuāli/funkcionāli | Teika | jaukta pielietojuma teritorija |
| 210 | Katrīnas dambis 26K-6, 6, 7, 9 | vizuāli/funkcionāli | Pētersala-Andrejsala | dzīvojamās apbūves teritorija |
| 211 | Trejādības iela | vizuāli/funkcionāli | Āgenskalns | dabas teritorijas |

Degradētās teritorijas

| | | | | |
|-----|--|--|-------------------|---|
| 212 | Ganību dambis | vizuāli | Skanste | ražošanas un noliktavas teritorijas |
| 213 | Ganību dambis | vizuāli | Skanste | dabas teritorijas |
| 214 | Tallinas iela 6/10 | vizuāli/funkcionāli/iespējams, ķīmiski | Centrs | publiskas apbūves teritorija |
| 215 | Jaunciema gatve 8 | vizuāli/funkcionāli/iespējams, ķīmiski | Bukulti | dažādi |
| 216 | Bijusī armijas bāzes un fortu teritorija | vizuāli/funkcionāli/iespējams, ķīmiski | Mangaļsala | dabas un apstādījumu teritorijas |
| 217 | Teritorija pie Bābelīša ezera, kura atrodas uzspridzinātā K-elektrostacijas pazemē | vizuāli/funkcionāli/iespējams, ķīmiski | Jugla | dabas un apstādījumu teritorijas |
| 218 | Teritorija starp Starta ielu un Skanstes ielu | vizuāli/funkcionāli/iespējams, ķīmiski | Skanste | dažādi |
| 219 | Garāžu kooperatīvi Vesetas ielā un Jāņa Daliņa ielā | vizuāli/funkcionāli/iespējams, ķīmiski | Skanste | jauktas apbūves teritorija |
| 220 | Rumbulas lidlauks | vizuāli/funkcionāli/iespējams, ķīmiski | Rumbula | dažādi |
| 221 | Viestura prospekts 2 (bij.naftas bāzes teritorija) | vizuāli/funkcionāli/iespējams, ķīmiski | Mežaparks | jauktas apbūves teritorija ar apstādījumiem |
| 222 | Dzirnavu iela no Antonijas ielas līdz Strēlnieku ielai | vizuāli/funkcionāli | Centrs | centru apbūves teritorija |
| 223 | Avotu iela no Lienes ielas līdz Lāčplēša ielai | vizuāli/funkcionāli | Avoti | dažādi |
| 224 | Ģertrūdes iela no Avotu ielas līdz Valmieras ielai | vizuāli/funkcionāli | Avoti | jauktas apbūves teritorija |
| 225 | Maskavas iela 231 (bij. alus darītavas "Vārpa" teritorija) | vizuāli/funkcionāli | Maskavas forštate | jauktas apbūves teritorija |
| 226 | Bruņinieku iela 2 (bij. a/s "Rīgas alus" teritorija) | vizuāli/funkcionāli | Centrs | centru apbūves teritorija |
| 227 | Brīvības iela 75, Šarlotes iela 1 (Dailes teātra skvērs) | vizuāli/funkcionāli | Centrs | publiskās apbūves teritorija |
| 228 | Krasta ielas, 13.janvāra ielas, Gogoļa ielas un Turgeņeva ielas kvartāls; Centrāltirgus | vizuāli | Centrs | dažādi |
| 229 | Skanste - apkaime starp Ganību dambi, Skanstes ielu, Hanzas ielu, Bukultu ielu un Duntē ielu | vizuāli | Skanste | dažādi |

Degradētās teritorijas

| | | | | |
|-----|---|---------|-------------------|---------------------------------------|
| 230 | Torņakalns - apkaime starp Uzvaras bulvāri, Valguma ielu, Akmeņu ielu un Jelgavas ielu, Vienības gatvi, Vilkaines ielu un tās turpinājumu līdz dzelzceļa nodalījuma joslai, dzelzceļa nodalījuma josla gar "Arkādijas" stadionu, Ojāra Vācieša ielu un Mārupīti | vizuāli | Torņakalns | dažādi |
| 231 | Granīta iela – sākot no Granīta ielas, kas stiepjas no Rīgas pilsētas un Stopiņu novada robežas, līdz krustojumam ar Krustpils ielu, kā arī aptverot Granīta ielai piegulošās teritorijas | vizuāli | Šķirotava | dažādi |
| 232 | Spilves pļavas – starp Bolderājas dzelzceļu, Hapaka grāvi un Daugavgrīvas šoseju | vizuāli | Spilve | dažādi |
| 233 | Mūkusalas apkaime – Mūkusalas promenādes posms no Akmens tilta līdz Salu tiltam, ietverot apkaime starp Mūkusalas ielu, Bieķensalas ielu, Jelgavas ielu un Akmeņu ielu, t.sk. Kīleveina grāvi | vizuāli | Torņakalns | jauktas apbūves teritorija |
| 234 | Lubānas iela 80 | vizuāli | Šķirotava | ražošanas un komercapbūves teritorija |
| 235 | Maskavas iela 14A, 14B (Rīgas geto muzejs) | vizuāli | Maskavas forštate | centru apbūves teritorija |

Degradētie objekti

| Degradētie objekti | | | | |
|--------------------|---|---------------------|-------------------|--------------------|
| NR.P.K. | ADRESE | DEGRADĀCIJAS VEIDS | APKAIME | IZMANTOŠANAS VEIDS |
| 1 | Stopiņu iela 2k-2 | funkcionāli/vizuāli | Dārziems | dzīvojama ēka |
| 2 | Jaunrozes iela 7 | funkcionāli/vizuāli | Dārziems | dzīvojama ēka |
| 3 | Purvciema iela 57A | vizuāli | Purvciems | dzīvojama ēka |
| 4 | Lubānas iela 42 | funkcionāli/vizuāli | Dārziems | dzīvojama ēka |
| 5 | Līvānu iela 3A | vizuāli | Dārziems | dzīvojama ēka |
| 6 | Mežciema iela 25A | funkcionāli | Mežciems | darījumu ēka |
| 7 | Lubānas iela 133 (blakus) | funkcionāli/vizuāli | Pļavnieki | ražošanas ēka |
| 8 | Lubānas iela 131 | funkcionāli/vizuāli | Pļavnieki | dzīvojama ēka |
| 9 | Piedrujas iela 5B (blakus) | funkcionāli/vizuāli | Dārziems | ražošanas ēka |
| 10 | Vestienas iela 14 | funkcionāli/vizuāli | Dārziems | ražošanas ēka |
| 11 | Ūbeles iela 2A (blakus) | funkcionāli/vizuāli | Dārziems | dzīvojama ēka |
| 12 | Aglonas iela 35k-2 | funkcionāli/vizuāli | Ķengarags | darījumu ēka |
| 13 | Maskavas iela 256 | funkcionāli/vizuāli | Ķengarags | darījumu ēka |
| 14 | Katlakalna iela 11A | funkcionāli/vizuāli | Šķirotava | ražošanas ēka |
| 15 | Prūšu iela 24k-9 | funkcionāli/vizuāli | Ķengarags | darījumu ēka |
| 16 | Maskavas iela 258B | funkcionāli/vizuāli | Ķengarags | darījumu ēka |
| 17 | Lubānas iela 33 | funkcionāli/vizuāli | Maskavas forštate | dzīvojama ēka |
| 18 | Raunas iela 41 | funkcionāli/vizuāli | Teika | darījumu ēka |
| 19 | Brīvības gatve 251 | funkcionāli/vizuāli | Teika | dzīvojama ēka |
| 20 | Džutas iela 4 | funkcionāli/vizuāli | Teika | dzīvojama ēka |
| 21 | Nīcgales iela (blakus Augusta Deglava ielai 60) | vizuāli/funkcionāli | Dārziems | ražošanas ēka |
| 22 | Līvānu iela 2A | funkcionāli/vizuāli | Dārziems | dzīvojama ēka |
| 23 | Slāvu iela 11A | funkcionāli/vizuāli | Dārziems | darījumu ēka |
| 24 | Piedrujas iela 5B (blakus) | funkcionāli/vizuāli | Dārziems | ražošanas ēka |
| 25 | Rēzeknes iela 3 (Odzienas ielas plāksnīte) | funkcionāli/vizuāli | Dārziems | ražošanas ēka |
| 26 | Rēzeknes iela 2 | funkcionāli | Dārziems | darījumu ēka |
| 27 | Aglonas iela 35k-1 | funkcionāli/vizuāli | Ķengarags | dzīvojama ēka |
| 28 | Maskavas iela 353 | funkcionāli/vizuāli | Ķengarags | ražošanas ēka |
| 29 | Maskavas iela 349A | vizuāli | Ķengarags | darījumu ēka |
| 30 | Maskavas iela 322F | funkcionāli/vizuāli | Ķengarags | ražošanas ēka |
| 31 | Maskavas iela 322H | funkcionāli/vizuāli | Ķengarags | ražošanas ēka |
| 32 | Maskavas iela 322I | funkcionāli/vizuāli | Ķengarags | ražošanas ēka |
| 33 | Katlakalna iela 11E | funkcionāli/vizuāli | Šķirotava | ražošanas ēka |
| 34 | Valmieras iela 41 | funkcionāli/vizuāli | Avoti | dzīvojama ēka |
| 35 | Augšīela 1 (Daugavas stadions) | funkcionāli/vizuāli | Grīziņkalns | darījumu ēka |
| 36 | Jāņa Asara iela 3 | funkcionāli/vizuāli | Grīziņkalns | darījumu ēka |
| 37 | Tallinas iela 23 | funkcionāli/vizuāli | Brasa | dzīvojama ēka |
| 38 | Tallinas iela 23 (blakus) | funkcionāli/vizuāli | Brasa | dzīvojama ēka |
| 39 | Aristida Briāna iela 5 | funkcionāli/vizuāli | Centrs | ražošanas ēka |
| 40 | Zigfrīda Annas Meierovica bulvāris 2 | funkcionāli/vizuāli | Vecpilsēta | darījumu ēka |
| 41 | Kaibalas iela 2 | funkcionāli/vizuāli | Dārziems | ražošanas ēka |
| 42 | Pildas iela 35 | funkcionāli | Dārziems | dzīvojama ēka |
| 43 | Purvciema iela 63 | funkcionāli/vizuāli | Purvciems | dzīvojama ēka |

Degradētie objekti

| | | | | |
|----|----------------------------------|---------------------|----------------------|----------------------|
| 44 | Purvciena iela 61 | funkcionāli | Purvciems | dzīvojama ēka |
| 45 | Upeņu iela 1 | funkcionāli/vizuāli | Purvciems | dzīvojama ēka |
| 46 | Rencēnu iela 16 (blakus) | funkcionāli/vizuāli | Šķirotava | ražošanas ēka |
| 47 | Brīvības iela 126 | funkcionāli/vizuāli | Centrs | daudzfunkcionāla ēka |
| 48 | Tallinas iela 5/7 (aiz šīs ēkas) | funkcionāli/vizuāli | Brasa | daudzfunkcionāla ēka |
| 49 | Aristida Briāna iela 9 | funkcionāli/vizuāli | Centrs | dzīvojama ēka |
| 50 | Ilūkstes iela 37 | funkcionāli/vizuāli | Dārzciems | dzīvojama ēka |
| 51 | Kaivas iela 45C | funkcionāli | Dreiliņi | dzīvojama ēka |
| 52 | Kaivas iela 45S | funkcionāli | Dreiliņi | dzīvojama ēka |
| 53 | Prūšu iela 1A (blakus) | funkcionāli/vizuāli | Ķengarags | dzīvojama ēka |
| 54 | Pludmales iela 5 | funkcionāli/vizuāli | Vecāķi | darījumu ēka |
| 55 | Šalkones iela 1 | funkcionāli/vizuāli | Vecāķi | dzīvojama ēka |
| 56 | Šalkones iela 3 | funkcionāli/vizuāli | Vecāķi | dzīvojama ēka |
| 57 | Mangaļu prospekts 10C | funkcionāli/vizuāli | Vecāķi | dzīvojama ēka |
| 58 | Vecāķu prospekts 161A | funkcionāli/vizuāli | Vecāķi | dzīvojama ēka |
| 59 | Vecāķu prospekts 161 (blakus) | funkcionāli/vizuāli | Vecāķi | dzīvojama ēka |
| 60 | Stāvvadu iela 12 | funkcionāli/vizuāli | Mangaļsala | dzīvojama ēka |
| 61 | Stāvvadu iela 12 | funkcionāli/vizuāli | Mangaļsala | dzīvojama ēka |
| 62 | Viesuļu iela | funkcionāli/vizuāli | Atgāzene | dzīvojama ēka |
| 63 | Vaduguņu iela 8 | funkcionāli/vizuāli | Mangaļsala | dzīvojama ēka |
| 64 | Briežu iela 9 | funkcionāli/vizuāli | Mīlgrāvis | daudzfunkcionāla ēka |
| 65 | Briežu iela 7 | funkcionāli/vizuāli | Mīlgrāvis | daudzfunkcionāla ēka |
| 66 | Gundegas iela 11 | funkcionāli/vizuāli | Bolderāja | dzīvojama ēka |
| 67 | Zemītes iela | funkcionāli/vizuāli | Bieriņi | dzīvojama ēka |
| 68 | Zemītes iela | funkcionāli/vizuāli | Bieriņi | dzīvojama ēka |
| 69 | Codes iela 39 | funkcionāli/vizuāli | Bieriņi | dzīvojama ēka |
| 70 | Kantora iela 35 | funkcionāli/vizuāli | Bieriņi | dzīvojama ēka |
| 71 | Zuteņu iela 6 | funkcionāli/vizuāli | Bieriņi | dzīvojama ēka |
| 72 | Volgundes iela 70 | funkcionāli/vizuāli | Pleskodāle | dzīvojama ēka |
| 73 | Irlavas iela 32 | funkcionāli/vizuāli | Pleskodāle | dzīvojama ēka |
| 74 | Fridriha Candra iela 16 | funkcionāli/vizuāli | Šampēteris | dzīvojama ēka |
| 75 | Lielirbes iela 15 | funkcionāli/vizuāli | Pleskodāle | dzīvojama ēka |
| 76 | Lielirbes iela 15 | funkcionāli/vizuāli | Pleskodāle | dzīvojama ēka |
| 77 | Pētersalas iela 17A (blakus) | funkcionāli/vizuāli | Pētersala-Andrejsala | daudzfunkcionāla ēka |
| 78 | Jāņogu iela 91 | funkcionāli/vizuāli | Dārziņi | dzīvojama ēka |
| 79 | Jāņogu iela 66 | funkcionāli/vizuāli | Dārziņi | dzīvojama ēka |
| 80 | Dārziņu 21.līnija | funkcionāli/vizuāli | Dārziņi | dzīvojama ēka |
| 81 | Taču iela | funkcionāli/vizuāli | Dārziņi | dzīvojama ēka |
| 82 | Taču iela | funkcionāli/vizuāli | Dārziņi | dzīvojama ēka |
| 83 | Līņu iela | funkcionāli/vizuāli | Dārziņi | dzīvojama ēka |
| 84 | Dārziņu iela 35 | funkcionāli/vizuāli | Dārziņi | dzīvojama ēka |
| 85 | Mārsila iela 20 | funkcionāli/vizuāli | Dārziņi | dzīvojama ēka |
| 86 | Malkas iela 28 | funkcionāli/vizuāli | Dārziņi | dzīvojama ēka |
| 87 | Malkas iela 8 | funkcionāli/vizuāli | Dārziņi | dzīvojama ēka |
| 88 | Ābeļu iela 55 | funkcionāli/vizuāli | Dārziņi | dzīvojama ēka |
| 89 | Dārziņu 23.līnija | funkcionāli/vizuāli | Dārziņi | dzīvojama ēka |
| 90 | Dārziņu 23.līnija 55 | funkcionāli/vizuāli | Dārziņi | dzīvojama ēka |
| 91 | Dārziņu 25.līnija 16 | funkcionāli/vizuāli | Dārziņi | dzīvojama ēka |

Degradētie objekti

| | | | | |
|-----|---|---------------------|---------------|----------------------|
| 92 | Valdeķu iela 52k-7 | funkcionāli/vizuāli | Ziepniekkalns | dzīvojama ēka |
| 93 | Mūkusalas iela 66 | funkcionāli/vizuāli | Torņakalns | daudzfunkcionāla ēka |
| 94 | Murjāņu iela 68 (blakus) | funkcionāli/vizuāli | Jugla | dzīvojama ēka |
| 95 | Kanāla iela 3 | funkcionāli/vizuāli | Bukulti | dzīvojama ēka |
| 96 | Vienības gatve 21 | funkcionāli/vizuāli | Torņakalns | darījumu ēka |
| 97 | Kurmales iela 11 | funkcionāli/vizuāli | Bieriņi | dzīvojama ēka |
| 98 | Sējas iela 89 | funkcionāli/vizuāli | Bieriņi | dzīvojama ēka |
| 99 | Sīpeles iela 88 | funkcionāli/vizuāli | Bieriņi | dzīvojama ēka |
| 100 | Ceriņu iela 20 | funkcionāli/vizuāli | Imanta | dzīvojama ēka |
| 101 | Ceriņu iela 20k-1 | funkcionāli/vizuāli | Imanta | dzīvojama ēka |
| 102 | Ceriņu iela 20k-2 | funkcionāli/vizuāli | Imanta | dzīvojama ēka |
| 103 | Ceriņu iela 20k-3 | funkcionāli/vizuāli | Imanta | dzīvojama ēka |
| 104 | Ceriņu iela (pretī Ceriņu iela 15, Jūrmalas gatve 113B) | funkcionāli/vizuāli | Imanta | dzīvojama ēka |
| 105 | Lazdu iela 16C | funkcionāli/vizuāli | Imanta | dzīvojama ēka |
| 106 | Augusta Dombrovska iela 24 | funkcionāli/vizuāli | Vecmīlgrāvis | daudzfunkcionāla ēka |
| 107 | Beberbeķu 6.līnija 5H | funkcionāli/vizuāli | Beberbeķi | dzīvojama ēka |
| 108 | Beberbeķu 6.līnija 5E | funkcionāli/vizuāli | Beberbeķi | dzīvojama ēka |
| 109 | Beberbeķu 6.līnija 5F | funkcionāli/vizuāli | Beberbeķi | dzīvojama ēka |
| 110 | Brēmenes iela 4 | funkcionāli/vizuāli | Mežaparks | dzīvojama ēka |
| 111 | Brēmenes iela 6 | funkcionāli/vizuāli | Mežaparks | dzīvojama ēka |
| 112 | Ķīles iela 3k-1 | funkcionāli/vizuāli | Mežaparks | dzīvojama ēka |
| 113 | Ķīles iela 3k-2 | funkcionāli/vizuāli | Mežaparks | dzīvojama ēka |
| 114 | Ķīles iela 1k-2 | funkcionāli/vizuāli | Mežaparks | dzīvojama ēka |
| 115 | Ķīles iela 1k-1 | funkcionāli/vizuāli | Mežaparks | dzīvojama ēka |
| 116 | Roberta Feldmaņa iela 2 | funkcionāli/vizuāli | Mežaparks | dzīvojama ēka |
| 117 | Roberta Feldmaņa iela 4 | funkcionāli/vizuāli | Mežaparks | dzīvojama ēka |
| 118 | Roberta Feldmaņa iela | funkcionāli/vizuāli | Mežaparks | dzīvojama ēka |
| 119 | Roberta Feldmaņa iela 11 (blakus) | funkcionāli/vizuāli | Mežaparks | dzīvojama ēka |
| 120 | Baznīcas iela 18 | funkcionāli/vizuāli | Centrs | daudzfunkcionāla ēka |
| 121 | Kurbada iela 2 | funkcionāli/vizuāli | Avoti | dzīvojama ēka |
| 122 | Alksnāja iela 11 | vizuāli/funkcionāli | Vecpilsēta | saimniecības ēka |
| 123 | Dzirnavu iela 2 | vizuāli/funkcionāli | Centrs | darījumu ēka |
| 124 | Dzirnavu iela 11 | vizuāli/funkcionāli | Centrs | daudzfunkcionāla ēka |
| 125 | Dzirnavu iela 29 | vizuāli/funkcionāli | Centrs | daudzfunkcionāla ēka |
| 126 | Dzirnavu iela 26 | vizuāli/funkcionāli | Centrs | dzīvojama ēka |
| 127 | Dzirnavu iela 28 | vizuāli/funkcionāli | Centrs | dzīvojama ēka |
| 128 | Marijas iela 6 | vizuāli/funkcionāli | Centrs | daudzfunkcionāla ēka |
| 129 | Ģertrūdes iela 85 | vizuāli/funkcionāli | Avoti | daudzfunkcionāla ēka |
| 130 | Ģertrūdes iela 87 | vizuāli/funkcionāli | Avoti | daudzfunkcionāla ēka |
| 131 | Stabu iela 113 | vizuāli/funkcionāli | Avoti | dzīvojama ēka |
| 132 | Bruņinieku iela 101/103 | vizuāli/funkcionāli | Avoti | dzīvojama ēka |
| 133 | Hermaņa iela 7 | vizuāli/funkcionāli | Āgenskalns | dzīvojama ēka |
| 134 | Pērnavas iela 70 | vizuāli/funkcionāli | Avoti | daudzfunkcionāla ēka |
| 135 | Dzirnavu iela 27 | vizuāli/funkcionāli | Centrs | daudzfunkcionāla ēka |
| 136 | Dzirnavu iela 30 | vizuāli/funkcionāli | Centrs | daudzfunkcionāla ēka |
| 137 | Kalēju iela 63 | vizuāli/funkcionāli | Vecpilsēta | daudzfunkcionāla ēka |
| 138 | Miesnieku iela 15 | vizuāli/funkcionāli | Vecpilsēta | daudzfunkcionāla ēka |

Degradētie objekti

| | | | | |
|-----|----------------------------|---------------------|----------------------|----------------------|
| 139 | Miesnieku iela 17 | vizuāli/funkcionāli | Vecpilsēta | daudzfunkcionāla ēka |
| 140 | Peitavas iela 7 | vizuāli/funkcionāli | Vecpilsēta | daudzfunkcionāla ēka |
| 141 | Peitavas iela 9/11 | vizuāli | Vecpilsēta | daudzfunkcionāla ēka |
| 142 | Peitavas iela 10/12 | vizuāli/funkcionāli | Vecpilsēta | daudzfunkcionāla ēka |
| 143 | Admirāļu iela 26 | vizuāli | Bolderāja | dzīvojama ēka |
| 144 | Ādmiņu iela 11A | vizuāli/funkcionāli | Avoti | dzīvojama ēka |
| 145 | Daugavpils iela 30 | vizuāli/funkcionāli | Maskavas forštate | dzīvojama ēka |
| 146 | Daugavpils iela 40 | vizuāli/funkcionāli | Maskavas forštate | dzīvojama ēka |
| 147 | Daugavpils iela 60k-1 | vizuāli/funkcionāli | Maskavas forštate | dzīvojama ēka |
| 148 | Dzirnavu iela 20 | vizuāli/funkcionāli | Centrs | daudzfunkcionāla ēka |
| 149 | Elijas iela 23 | vizuāli/funkcionāli | Maskavas forštate | daudzfunkcionāla ēka |
| 150 | Ganību dambis 1A | vizuāli/funkcionāli | Pētersala-Andrejsala | daudzfunkcionāla ēka |
| 151 | Ģertrūdes iela 89 | vizuāli/funkcionāli | Avoti | daudzfunkcionāla ēka |
| 152 | Jēkabpils iela 21 | vizuāli/funkcionāli | Maskavas forštate | daudzfunkcionāla ēka |
| 153 | Katrīnas iela 1 | vizuāli/funkcionāli | Pētersala-Andrejsala | dzīvojama ēka |
| 154 | Kungu iela 33 | vizuāli/funkcionāli | Vecpilsēta | daudzfunkcionāla ēka |
| 155 | Pētersalas iela 5 | vizuāli/funkcionāli | Pētersala-Andrejsala | dzīvojama ēka |
| 156 | Piena iela 13 | vizuāli/funkcionāli | Pētersala-Andrejsala | dzīvojama ēka |
| 157 | Brīvības gatve 251 | vizuāli | Teika | dzīvojama ēka |
| 158 | Lubānas iela 31 | vizuāli/funkcionāli | Maskavas forštate | dzīvojama ēka |
| 159 | Krišjāņa Valdemāra iela 41 | vizuāli/funkcionāli | Centrs | dzīvojama ēka |
| 160 | Krišjāņa Valdemāra iela 43 | vizuāli/funkcionāli | Centrs | dzīvojama ēka |
| 161 | Krišjāņa Barona iela 66/68 | vizuāli/funkcionāli | Centrs | dzīvojama ēka |
| 162 | Stabu iela 24 | vizuāli/funkcionāli | Centrs | dzīvojama ēka |
| 163 | Stabu iela 26 | vizuāli/funkcionāli | Centrs | dzīvojama ēka |
| 164 | Sporta iela 5 | vizuāli/funkcionāli | Centrs | dzīvojama ēka |
| 165 | Pētersalas iela 12 | vizuāli/funkcionāli | Pētersala-Andrejsala | dzīvojama ēka |
| 166 | Viskaļu iela 16A | vizuāli/funkcionāli | Čiekurkalns | dzīvojama ēka |
| 167 | Kaukāza iela 14 | vizuāli/funkcionāli | Teika | dzīvojama ēka |
| 168 | Juglas iela 9 | vizuāli/funkcionāli | Jugla | dzīvojama ēka |
| 169 | Murjāņu iela 61A | vizuāli/funkcionāli | Jugla | darījumu ēka |
| 170 | Maskavas iela 87 | vizuāli/funkcionāli | Maskavas forštate | daudzfunkcionāla ēka |
| 171 | Lubānas iela 35 | vizuāli/funkcionāli | Maskavas forštate | daudzfunkcionāla ēka |
| 172 | Lubānas iela 33 | vizuāli/funkcionāli | Maskavas forštate | daudzfunkcionāla ēka |
| 173 | Lubānas iela 28 | vizuāli/funkcionāli | Maskavas forštate | daudzfunkcionāla ēka |
| 174 | Lāčplēša iela 85 | vizuāli/funkcionāli | Avoti | daudzfunkcionāla ēka |
| 175 | Katoļu iela 1 | vizuāli/funkcionāli | Maskavas forštate | dzīvojama ēka |
| 176 | Katoļu iela 39 | vizuāli/funkcionāli | Maskavas forštate | dzīvojama ēka |
| 177 | Jaunciema gatve 15 | vizuāli/funkcionāli | Bukulti | ražošanas ēka |
| 178 | Ludzas iela 89 | vizuāli/funkcionāli | Maskavas forštate | dzīvojama ēka |
| 179 | Lomonosova iela 5 | vizuāli/funkcionāli | Maskavas forštate | daudzfunkcionāla ēka |
| 180 | Ezermalas iela 18 | vizuāli/funkcionāli | Mežaparks | dzīvojama ēka |
| 181 | Brīvības gatve 423 | vizuāli/funkcionāli | Jugla | dzīvojama ēka |
| 182 | Duntes iela 21A | vizuāli/funkcionāli | Sarkandaugava | daudzfunkcionāla ēka |
| 183 | Hospitāļu iela 47 | vizuāli/funkcionāli | Brasa | dzīvojama ēka |
| 184 | Maskavas iela 56 | vizuāli/funkcionāli | Maskavas forštate | dzīvojama ēka |
| 185 | Cēsu iela 3 | vizuāli/funkcionāli | Brasa | dzīvojama ēka |
| 186 | Tvaika iela 35 | vizuāli/funkcionāli | Sarkandaugava | ražošanas ēka |
| 187 | Ganību dambis 40B | vizuāli/funkcionāli | Sarkandaugava | ražošanas ēka |

Degradētie objekti

| | | | | |
|-----|---------------------------------|---------------------|-------------------|----------------------|
| 188 | Ganību dambis 21 | vizuāli/funkcionāli | Sarkandaugava | ražošanas ēka |
| 189 | Ganību dambis 31 | vizuāli/funkcionāli | Sarkandaugava | ražošanas ēka |
| 190 | Dzirnavu iela 82 | vizuāli/funkcionāli | Centrs | daudzfunkcionāla ēka |
| 191 | Lāčplēša iela 63k-1 | vizuāli/funkcionāli | Avoti | daudzfunkcionāla ēka |
| 192 | Dzirnavu iela 100 | vizuāli/funkcionāli | Centrs | daudzfunkcionāla ēka |
| 193 | Augusta Dombrovska iela 5 | vizuāli/funkcionāli | Vecmīlgrāvis | dzīvojama ēka |
| 194 | Robežu iela 1B | vizuāli/funkcionāli | Bieriņi | saimniecības ēka |
| 195 | Robežu iela 1B | vizuāli/funkcionāli | Bieriņi | dzīvojama ēka |
| 196 | Tēriņu iela 15 | vizuāli/funkcionāli | Bieriņi | dzīvojama ēka |
| 197 | Šampētera iela 12 | vizuāli/funkcionāli | Šampēteris | dzīvojama ēka |
| 198 | Volgundes iela 65 | vizuāli/funkcionāli | Pleskodāle | dzīvojama ēka |
| 199 | Brīvības iela 120 | vizuāli/funkcionāli | Centrs | dzīvojama ēka |
| 200 | Mangaļsalas iela 7 | vizuāli | Mangaļsala | dzīvojama ēka |
| 201 | Raiņa bulvāris 4 | vizuāli/funkcionāli | Centrs | daudzfunkcionāla ēka |
| 202 | Elizabetes iela 12 | vizuāli/funkcionāli | Centrs | daudzfunkcionāla ēka |
| 203 | Elizabetes iela 16 | vizuāli/funkcionāli | Centrs | daudzfunkcionāla ēka |
| 204 | Elizabetes iela 89 | vizuāli/funkcionāli | Centrs | daudzfunkcionāla ēka |
| 205 | Dzirnavu iela 22 | vizuāli/funkcionāli | Centrs | dzīvojama ēka |
| 206 | Dzirnavu iela 24 | vizuāli/funkcionāli | Centrs | dzīvojama ēka |
| 207 | Krišjāņa Valdemāra iela 27/29 | vizuāli/funkcionāli | Centrs | daudzfunkcionāla ēka |
| 208 | Dzirnavu iela 58 | vizuāli/funkcionāli | Centrs | daudzfunkcionāla ēka |
| 209 | Dzirnavu iela 128 | vizuāli/funkcionāli | Maskavas forštate | daudzfunkcionāla ēka |
| 210 | Krišjāņa Valdemāra iela 45 | vizuāli/funkcionāli | Centrs | daudzfunkcionāla ēka |
| 211 | Raiņa bulvāris 5 | vizuāli/funkcionāli | Centrs | darījumu ēka |
| 212 | Emiļa Melngaiļa iela 3 | vizuāli/funkcionāli | Centrs | daudzfunkcionāla ēka |
| 213 | Emiļa Melngaiļa iela 8 | vizuāli/funkcionāli | Centrs | daudzfunkcionāla ēka |
| 214 | Emiļa Melngaiļa iela 8 | vizuāli/funkcionāli | Centrs | daudzfunkcionāla ēka |
| 215 | Lāčplēša iela 81 | vizuāli/funkcionāli | Avoti | daudzfunkcionāla ēka |
| 216 | Lāčplēša iela 110 | vizuāli/funkcionāli | Maskavas forštate | daudzfunkcionāla ēka |
| 217 | Stabu iela 1 | vizuāli/funkcionāli | Avoti | dzīvojama ēka |
| 218 | Stabu iela 3 | vizuāli/funkcionāli | Avoti | dzīvojama ēka |
| 219 | Stabu iela 119 | vizuāli/funkcionāli | Avoti | daudzfunkcionāla ēka |
| 220 | Kalnciema iela 32 | vizuāli/funkcionāli | Āgenskalns | daudzfunkcionāla ēka |
| 221 | Jauniela 26 | vizuāli/funkcionāli | Vecpilsēta | daudzfunkcionāla ēka |
| 222 | Zirgu iela 4 | vizuāli/funkcionāli | Vecpilsēta | daudzfunkcionāla ēka |
| 223 | Laipu iela 3 | vizuāli/funkcionāli | Vecpilsēta | daudzfunkcionāla ēka |
| 224 | Mārstaļu iela 21 | vizuāli/funkcionāli | Vecpilsēta | daudzfunkcionāla ēka |
| 225 | Alksnāja iela 5 | vizuāli | Vecpilsēta | daudzfunkcionāla ēka |
| 226 | Alksnāja iela 13 | vizuāli/funkcionāli | Vecpilsēta | daudzfunkcionāla ēka |
| 227 | Vecpilsētas iela 10 | vizuāli/funkcionāli | Vecpilsēta | daudzfunkcionāla ēka |
| 228 | Vaļņu iela 23 | funkcionāli | Vecpilsēta | daudzfunkcionāla ēka |
| 229 | Jēkaba iela 30 | vizuāli/funkcionāli | Vecpilsēta | daudzfunkcionāla ēka |
| 230 | Pils iela 13 | funkcionāli | Vecpilsēta | daudzfunkcionāla ēka |
| 231 | Miesnieku iela 6 | vizuāli/funkcionāli | Vecpilsēta | daudzfunkcionāla ēka |
| 232 | Anglikāņu iela 5 (aiz baznīcas) | vizuāli | Vecpilsēta | dzīvojama ēka |
| 233 | 11.novembra krastmala 23 | funkcionāli | Vecpilsēta | darījumu ēka |
| 234 | 11.novembra krastmala 25 | funkcionāli | Vecpilsēta | darījumu ēka |
| 235 | Margrietas iela 12 | vizuāli/funkcionāli | Zasulauks | dzīvojama ēka |

Degradētie objekti

| | | | | |
|-----|---------------------------------|---------------------|-------------------|----------------------|
| 236 | Lielirbes iela 9A | vizuāli/funkcionāli | Pleskodāle | darījumu ēka |
| 237 | Kalnciema iela 5 | vizuāli/funkcionāli | Āgenskalns | dzīvojama ēka |
| 238 | Bruņinieku iela 2 | vizuāli/funkcionāli | Centrs | ražošanas ēka |
| 239 | Bruņinieku iela 54/56 | vizuāli/funkcionāli | Avoti | dzīvojama ēka |
| 240 | Bruņinieku iela 74 | vizuāli/funkcionāli | Avoti | dzīvojama ēka |
| 241 | Bruņinieku iela 76 | vizuāli/funkcionāli | Avoti | dzīvojama ēka |
| 242 | Bruņinieku iela 80 | vizuāli/funkcionāli | Avoti | dzīvojama ēka |
| 243 | Bruņinieku iela 72 | vizuāli/funkcionāli | Avoti | dzīvojama ēka |
| 244 | Bruņinieku iela 5k-26 | vizuāli/funkcionāli | Centrs | saimniecības ēka |
| 245 | Bruņinieku ielas sākums | vizuāli/funkcionāli | Centrs | dzīvojama ēka |
| 246 | Bruņinieku ielas sākums | vizuāli/funkcionāli | Centrs | saimniecības ēka |
| 247 | Bruņinieku iela 139 | vizuāli | Avoti | ražošanas ēka |
| 248 | Bruņinieku iela 115 | vizuāli/funkcionāli | Avoti | daudzfunkcionāla ēka |
| 249 | Bruņinieku iela 86 | vizuāli/funkcionāli | Avoti | daudzfunkcionāla ēka |
| 250 | Brīvības iela 78 | vizuāli/funkcionāli | Centrs | daudzfunkcionāla ēka |
| 251 | Citadeles iela 5 | vizuāli/funkcionāli | Centrs | darījumu ēka |
| 252 | Maskavas iela 54 | vizuāli/funkcionāli | Maskavas forštate | dzīvojama ēka |
| 253 | Maskavas iela 58B | vizuāli/funkcionāli | Maskavas forštate | dzīvojama ēka |
| 254 | Maskavas iela 134 un blakusmāja | vizuāli/funkcionāli | Maskavas forštate | dzīvojama ēka |
| 255 | Maskavas iela 138 | vizuāli/funkcionāli | Maskavas forštate | dzīvojama ēka |
| 256 | Maskavas iela 131k-1 | vizuāli/funkcionāli | Maskavas forštate | dzīvojama ēka |
| 257 | Maskavas iela 213 | vizuāli/funkcionāli | Maskavas forštate | dzīvojama ēka |
| 258 | Ludzas iela 75 | vizuāli/funkcionāli | Maskavas forštate | dzīvojama ēka |
| 259 | Ludzas iela 77 | vizuāli/funkcionāli | Maskavas forštate | dzīvojama ēka |
| 260 | Kalna iela 30 | vizuāli/funkcionāli | Maskavas forštate | dzīvojama ēka |
| 261 | Kalna iela 1 | vizuāli/funkcionāli | Maskavas forštate | dzīvojama ēka |
| 262 | Daugavpils iela 60k-2 | vizuāli/funkcionāli | Maskavas forštate | dzīvojama ēka |
| 263 | Jēkabpils iela 11 | vizuāli/funkcionāli | Maskavas forštate | dzīvojama ēka |
| 264 | Krāslavas iela 11 | vizuāli/funkcionāli | Maskavas forštate | dzīvojama ēka |
| 265 | Lāčplēša 112A | vizuāli/funkcionāli | Maskavas forštate | dzīvojama ēka |
| 266 | Gogoļa iela 4/6 | vizuāli | Maskavas forštate | daudzfunkcionāla ēka |
| 267 | Gogoļa iela 5 | vizuāli/funkcionāli | Maskavas forštate | daudzfunkcionāla ēka |
| 268 | Jaunciema gatve 17 | vizuāli/funkcionāli | Bukulti | dzīvojama ēka |
| 269 | Brīvības gatve 415 | vizuāli/funkcionāli | Jugla | dzīvojama ēka |
| 270 | Ūdeļu iela 4 | vizuāli/funkcionāli | Jugla | ražošanas ēka |
| 271 | Ūdeļu iela 1 | vizuāli/funkcionāli | Jugla | ražošanas ēka |
| 272 | Juglas iela 16k-7 | vizuāli/funkcionāli | Jugla | ražošanas ēka |
| 273 | Palmu iela 3 | vizuāli | Teika | dzīvojama ēka |
| 274 | Brīvības gatve 275 | vizuāli/funkcionāli | Teika | dzīvojama ēka |
| 275 | Ropažu iela 97 | vizuāli/funkcionāli | Teika | daudzfunkcionāla ēka |
| 276 | Viskaļu iela 26 | vizuāli/funkcionāli | Čiekurkalns | darījumu ēka |
| 277 | Aleksandra Čaka iela 122 | vizuāli/funkcionāli | Grīziņkalns | dzīvojama ēka |
| 278 | Aleksandra Čaka iela 127 | vizuāli/funkcionāli | Centrs | daudzfunkcionāla ēka |
| 279 | Aplokciema iela 6 | vizuāli/funkcionāli | Mīlgrāvis | saimniecības ēka |
| 280 | Ganību dambis 21B | vizuāli/funkcionāli | Sarkandaugava | ražošanas ēka |
| 281 | Ganību dambis 30 | vizuāli/funkcionāli | Sarkandaugava | ražošanas ēka |
| 282 | Ganību dambis 32 | vizuāli/funkcionāli | Sarkandaugava | ražošanas ēka |
| 283 | Ziemeļu iela 16 | vizuāli/funkcionāli | Sarkandaugava | dzīvojama ēka |

Degradētie objekti

| | | | | |
|-----|---------------------------------|---------------------|----------------------|----------------------|
| 284 | Kundziņsalas 6.šķērslīnija 5 | vizuāli/funkcionāli | Kundziņsala | dzīvojama ēka |
| 285 | Kundziņsalas 6.šķērslīnija 10 | vizuāli/funkcionāli | Kundziņsala | saimniecības ēka |
| 286 | Kundziņsalas 7.šķērslīnija 18 | vizuāli | Kundziņsala | dzīvojama ēka |
| 287 | Āžu iela 6 | vizuāli/funkcionāli | Sarkandaugava | dzīvojama ēka |
| 288 | Tilta iela 32 | vizuāli/funkcionāli | Sarkandaugava | dzīvojama ēka |
| 289 | Āžu iela | vizuāli | Sarkandaugava | dzīvojama ēka |
| 290 | Sliežu iela (blakus Nr.6D) | vizuāli/funkcionāli | Sarkandaugava | ražošanas ēka |
| 291 | Tvaika iela 4 | vizuāli/funkcionāli | Sarkandaugava | ražošanas ēka |
| 292 | Piena iela 4 | vizuāli | Pētersala-Andrejsala | dzīvojama ēka |
| 293 | Piena iela 2 | vizuāli | Pētersala-Andrejsala | dzīvojama ēka |
| 294 | Čiekurkalna 1.šķērslīnija 3 | vizuāli/funkcionāli | Čiekurkalns | dzīvojama ēka |
| 295 | Čiekurkalna 1.šķērslīnija 6 | vizuāli/funkcionāli | Čiekurkalns | dzīvojama ēka |
| 296 | Čiekurkalna 1.šķērslīnija 10 | vizuāli | Čiekurkalns | dzīvojama ēka |
| 297 | Čiekurkalna 2.līnija 60 | vizuāli/funkcionāli | Čiekurkalns | dzīvojama ēka |
| 298 | Skanstes iela 13/15 | vizuāli/funkcionāli | Skante | darījumu ēka |
| 299 | Hospitāļu iela 9 | vizuāli/funkcionāli | Brasa | dzīvojama ēka |
| 300 | Mēness iela 24 | vizuāli/funkcionāli | Brasa | dzīvojama ēka |
| 301 | Tallinas iela 10 | vizuāli/funkcionāli | Centrs | dzīvojama ēka |
| 302 | Tallinas iela 86 | vizuāli/funkcionāli | Grīziņkalns | daudzfunkcionāla ēka |
| 303 | Vingrotāju iela 1 | vizuāli/funkcionāli | Centrs | darījumu ēka |
| 304 | Miera iela 8 | vizuāli/funkcionāli | Centrs | dzīvojama ēka |
| 305 | Brīvības iela 61 | vizuāli/funkcionāli | Centrs | darījumu ēka |
| 306 | Krišjāņa Barona iela 85 | vizuāli/funkcionāli | Centrs | dzīvojama ēka |
| 307 | Krišjāņa Barona iela 87 | vizuāli/funkcionāli | Centrs | darījumu ēka |
| 308 | Brīvības iela 140 | funkcionāli | Grīziņkalns | dzīvojama ēka |
| 309 | Krišjāņa Barona iela 105 | vizuāli/funkcionāli | Centrs | darījumu ēka |
| 310 | Valdeķu iela 59 | vizuāli/funkcionāli | Ziepniekkalns | daudzfunkcionāla ēka |
| 311 | Ozolciema iela 46k-3 | vizuāli/funkcionāli | Ziepniekkalns | darījumu ēka |
| 312 | Valdeķu iela 50k-1 | vizuāli/funkcionāli | Ziepniekkalns | darījumu ēka |
| 313 | Valdeķu iela 50k-2 (blakus) | vizuāli/funkcionāli | Ziepniekkalns | daudzfunkcionāla ēka |
| 314 | Valdeķu iela 54k-11 (blakus) | vizuāli/funkcionāli | Ziepniekkalns | darījumu ēka |
| 315 | Ozolciema iela 46k-2 | vizuāli/funkcionāli | Ziepniekkalns | darījumu ēka |
| 316 | Ozolciema iela 14/2 (blakus) | vizuāli/funkcionāli | Ziepniekkalns | darījumu ēka |
| 317 | Ozolciema iela 24 (blakus) | vizuāli/funkcionāli | Ziepniekkalns | daudzfunkcionāla ēka |
| 318 | Ernesta Bīrnieka-Upīša iela 17B | vizuāli/funkcionāli | Avoti | daudzfunkcionāla ēka |
| 319 | Ernesta Bīrnieka-Upīša iela 14 | vizuāli/funkcionāli | Avoti | dzīvojama ēka |
| 320 | Lienes iela 31 | vizuāli/funkcionāli | Avoti | ražošanas ēka |
| 321 | Zvaigžņu iela 1/3 | vizuāli/funkcionāli | Grīziņkalns | dzīvojama ēka |
| 322 | Tērbatas iela 40 | vizuāli/funkcionāli | Centrs | darījumu ēka |
| 323 | Lauku iela 1 | vizuāli/funkcionāli | Grīziņkalns | dzīvojama ēka |
| 324 | Stabu iela 2A | vizuāli/funkcionāli | Centrs | daudzfunkcionāla ēka |
| 325 | Nometņu iela 26 | vizuāli/funkcionāli | Āgenskalns | dzīvojama ēka |
| 326 | Nometņu iela 55 | vizuāli/funkcionāli | Āgenskalns | daudzfunkcionāla ēka |
| 327 | Gulbju iela 4 | vizuāli/funkcionāli | Bīšumuiža | saimniecības ēka |
| 328 | Mežkalna iela 1 | vizuāli/funkcionāli | Ziepniekkalns | dzīvojama ēka |
| 329 | Ģimnastikas iela 36 | vizuāli/funkcionāli | Bieriņi | dzīvojama ēka |
| 330 | Cēres iela 41 | vizuāli/funkcionāli | Bieriņi | dzīvojama ēka |

Degradētie objekti

| | | | | |
|-----|-----------------------------|---------------------|-------------------|----------------------|
| 331 | Dāliju iela 14 | vizuāli/funkcionāli | Bieriņi | dzīvojama ēka |
| 332 | Graudu iela 49 | vizuāli/funkcionāli | Atgāzene | dzīvojama ēka |
| 333 | Lestenes iela 5A | vizuāli/funkcionāli | Bieriņi | dzīvojama ēka |
| 334 | Putnu iela 17A | vizuāli/funkcionāli | Ziepniekkalns | dzīvojama ēka |
| 335 | Slokas iela 6 | vizuāli/funkcionāli | Āgenskalns | darījumu ēka |
| 336 | Lielā iela 6 | vizuāli/funkcionāli | Bolderāja | saimniecības ēka |
| 337 | Stūres iela 3 | vizuāli/funkcionāli | Ilģuciems | darījumu ēka |
| 338 | Stūrmaņu iela 19 | vizuāli/funkcionāli | Bolderāja | dzīvojama ēka |
| 339 | Krapes iela 1 | vizuāli/funkcionāli | Mīlgrāvis | dzīvojama ēka |
| 340 | Garciema iela 5 (pretī) | vizuāli/funkcionāli | Vecāķi | darījumu ēka |
| 341 | Atlantijas iela 23 (blakus) | vizuāli/funkcionāli | Vecmīlgrāvis | ražošanas ēka |
| 342 | Zvejnieku iela 5 | vizuāli/funkcionāli | Ķīpsala | dzīvojama ēka |
| 343 | Slokas iela 23 | vizuāli/funkcionāli | Āgenskalns | dzīvojama ēka |
| 344 | Slokas iela 18 | vizuāli/funkcionāli | Āgenskalns | dzīvojama ēka |
| 345 | Slokas iela 31 | vizuāli/funkcionāli | Āgenskalns | dzīvojama ēka |
| 346 | Talsu iela 24 | vizuāli/funkcionāli | Āgenskalns | dzīvojama ēka |
| 347 | Talsu iela 7A | vizuāli/funkcionāli | Āgenskalns | darījumu ēka |
| 348 | Raņķa dambis 9 | vizuāli/funkcionāli | Āgenskalns | daudzfunkcionāla ēka |
| 349 | Kalnciema iela 43 | vizuāli/funkcionāli | Āgenskalns | daudzfunkcionāla ēka |
| 350 | Robežu iela 15 | vizuāli/funkcionāli | Bieriņi | dzīvojama ēka |
| 351 | Vienības gatve 44 | vizuāli/funkcionāli | Tornakalns | daudzfunkcionāla ēka |
| 352 | Vīlandes iela 11 | funkcionāli/vizuāli | Centrs | dzīvojama ēka |
| 353 | Baltāsbaznīcas iela 25 | funkcionāli/vizuāli | Vecmīlgrāvis | dzīvojama ēka |
| 354 | Daugavpils iela 44 | funkcionāli/vizuāli | Maskavas forštate | dzīvojama ēka |
| 355 | Katoļu iela 29 | funkcionāli/vizuāli | Maskavas forštate | dzīvojama ēka |
| 356 | Saktas iela 24 | funkcionāli/vizuāli | Purvciems | dzīvojama ēka |
| 357 | Lāčplēša iela 72 | vizuāli/funkcionāli | Avoti | daudzfunkcionāla ēka |
| 358 | Lāčplēša iela 68 | vizuāli/funkcionāli | Avoti | daudzfunkcionāla ēka |
| 359 | Ģertrūdes iela 85 | funkcionāli/vizuāli | Avoti | dzīvojama ēka |
| 360 | Ģertrūdes iela 75 | funkcionāli/vizuāli | Avoti | daudzfunkcionāla ēka |
| 361 | Avotu iela 27 | funkcionāli/vizuāli | Avoti | daudzfunkcionāla ēka |
| 362 | Avotu iela 29 | funkcionāli/vizuāli | Avoti | daudzfunkcionāla ēka |
| 363 | Avotu iela 32 | funkcionāli/vizuāli | Avoti | daudzfunkcionāla ēka |
| 364 | Avotu iela 62 | funkcionāli/vizuāli | Avoti | daudzfunkcionāla ēka |
| 365 | Zaķu iela 1 | funkcionāli/vizuāli | Avoti | dzīvojama ēka |
| 366 | Ādmiņu iela 13 | funkcionāli/vizuāli | Avoti | dzīvojama ēka |
| 367 | Stabu iela 18B | vizuāli/funkcionāli | Centrs | dzīvojama ēka |
| 368 | Blaumaņa iela 23 | funkcionāli/vizuāli | Centrs | dzīvojama ēka |
| 369 | Stabu iela 69 | funkcionāli/vizuāli | Avoti | dzīvojama ēka |
| 370 | Matīsa iela 60/62 | funkcionāli/vizuāli | Avoti | dzīvojama ēka |
| 371 | Priedaines iela 20 | funkcionāli/vizuāli | Zolitūde | darījumu ēka |
| 372 | Maskavas iela 226 | funkcionāli/vizuāli | Maskavas forštate | dzīvojama ēka |
| 373 | Maskavas iela 171 | funkcionāli/vizuāli | Maskavas forštate | dzīvojama ēka |
| 374 | Maskavas iela 108 (blakus) | funkcionāli/vizuāli | Maskavas forštate | dzīvojama ēka |
| 375 | Maskavas iela 101 (pagalmā) | funkcionāli/vizuāli | Maskavas forštate | dzīvojama ēka |
| 376 | Maskavas iela 41 | funkcionāli/vizuāli | Maskavas forštate | daudzfunkcionāla ēka |
| 377 | Maskavas iela 39k-1 | funkcionāli/vizuāli | Maskavas forštate | dzīvojama ēka |
| 378 | Maskavas iela 11/13 | funkcionāli/vizuāli | Maskavas forštate | daudzfunkcionāla ēka |

Degradētie objekti

| | | | | |
|-----|----------------------------|---------------------|----------------------|----------------------|
| 379 | Maskavas iela 32 | funkcionāli/vizuāli | Maskavas forštate | daudzfunkcionāla ēka |
| 380 | Maskavas iela 23 | funkcionāli/vizuāli | Maskavas forštate | daudzfunkcionāla ēka |
| 381 | Maskavas iela 73 | funkcionāli/vizuāli | Maskavas forštate | daudzfunkcionāla ēka |
| 382 | Ģertrūdes iela 135 | funkcionāli/vizuāli | Avoti | dzīvojama ēka |
| 383 | Daugavpils iela 28 | vizuāli/funkcionāli | Maskavas forštate | dzīvojama ēka |
| 384 | Daugavpils iela 6 | funkcionāli/vizuāli | Maskavas forštate | daudzfunkcionāla ēka |
| 385 | Katoļu iela 43 | vizuāli/funkcionāli | Maskavas forštate | dzīvojama ēka |
| 386 | Katoļu iela 12 (blakus) | funkcionāli/vizuāli | Maskavas forštate | ražošanas ēka |
| 387 | Katoļu iela 3 | vizuāli/funkcionāli | Maskavas forštate | dzīvojama ēka |
| 388 | Firsa Sadovņikova iela 28 | funkcionāli/vizuāli | Maskavas forštate | daudzfunkcionāla ēka |
| 389 | Krāslavas iela 13 | vizuāli/funkcionāli | Maskavas forštate | dzīvojama ēka |
| 390 | Krāslavas iela 15 | vizuāli/funkcionāli | Maskavas forštate | dzīvojama ēka |
| 391 | Turģeņeva iela 2 | funkcionāli/vizuāli | Maskavas forštate | saimniecības ēka |
| 392 | Turģeņeva iela 7 | funkcionāli/vizuāli | Maskavas forštate | dzīvojama ēka |
| 393 | Turģeņeva iela 5 | funkcionāli/vizuāli | Maskavas forštate | dzīvojama ēka |
| 394 | Turģeņeva iela 3 | funkcionāli/vizuāli | Maskavas forštate | dzīvojama ēka |
| 395 | Dzirnavu iela 134/136 | vizuāli/funkcionāli | Maskavas forštate | daudzfunkcionāla ēka |
| 396 | Līksnas iela 6 | vizuāli | Maskavas forštate | dzīvojama ēka |
| 397 | Līksnas iela 12 | funkcionāli/vizuāli | Maskavas forštate | dzīvojama ēka |
| 398 | Mazā Kalna iela 6 | funkcionāli/vizuāli | Maskavas forštate | dzīvojama ēka |
| 399 | Ludzas iela 47 | funkcionāli/vizuāli | Maskavas forštate | dzīvojama ēka |
| 400 | Ludzas iela 44/46 (blakus) | funkcionāli/vizuāli | Maskavas forštate | dzīvojama ēka |
| 401 | Lubānas iela 19/21 | vizuāli/funkcionāli | Maskavas forštate | dzīvojama ēka |
| 402 | Kalna iela 48 | funkcionāli/vizuāli | Maskavas forštate | dzīvojama ēka |
| 403 | Kalna iela 46 (pretī) | funkcionāli/vizuāli | Maskavas forštate | saimniecības ēka |
| 404 | Lazdu iela 14 | funkcionāli/vizuāli | Imanta | dzīvojama ēka |
| 405 | Jūrmalas gatve 16 | funkcionāli/vizuāli | Imanta | daudzfunkcionāla ēka |
| 406 | Nometņu iela 24 | vizuāli/funkcionāli | Āgenskalns | dzīvojama ēka |
| 407 | Nometņu iela 45 | vizuāli/funkcionāli | Āgenskalns | daudzfunkcionāla ēka |
| 408 | Nometņu iela 57 | vizuāli/funkcionāli | Āgenskalns | daudzfunkcionāla ēka |
| 409 | Nometņu iela 60 | vizuāli/funkcionāli | Āgenskalns | daudzfunkcionāla ēka |
| 410 | Lapu iela 1 | funkcionāli/vizuāli | Āgenskalns | daudzfunkcionāla ēka |
| 411 | Lapu iela 1 (blakus) | funkcionāli/vizuāli | Āgenskalns | daudzfunkcionāla ēka |
| 412 | Eduarda Smiļģa iela 21 | funkcionāli/vizuāli | Āgenskalns | dzīvojama ēka |
| 413 | Mazā Nometņu iela 60 | funkcionāli/vizuāli | Āgenskalns | dzīvojama ēka |
| 414 | Mazā Nometņu iela 76 | vizuāli | Āgenskalns | dzīvojama ēka |
| 415 | Skolas iela 1 | vizuāli/funkcionāli | Centrs | daudzfunkcionāla ēka |
| 416 | Skolas iela 6 | vizuāli/funkcionāli | Centrs | daudzfunkcionāla ēka |
| 417 | Baznīcas iela 9/11 | funkcionāli/vizuāli | Centrs | daudzfunkcionāla ēka |
| 418 | Baznīcas iela 17 | funkcionāli/vizuāli | Centrs | daudzfunkcionāla ēka |
| 419 | Miera iela 58 (blakus) | funkcionāli/vizuāli | Brasa | dzīvojama ēka |
| 420 | Vidus iela 5 | funkcionāli/vizuāli | Centrs | dzīvojama ēka |
| 421 | Alberta iela 5 | funkcionāli/vizuāli | Centrs | dzīvojama ēka |
| 422 | Miera iela 6 | vizuāli/funkcionāli | Centrs | daudzfunkcionāla ēka |
| 423 | Palīdzības iela 11 | funkcionāli/vizuāli | Centrs | dzīvojama ēka |
| 424 | Pētersalas iela 10 | vizuāli/funkcionāli | Pētersala-Andrejsala | dzīvojama ēka |
| 425 | Pētersalas iela 14A | vizuāli/funkcionāli | Pētersala-Andrejsala | dzīvojama ēka |
| 426 | Maiznīcas iela 6 | funkcionāli/vizuāli | Centrs | dzīvojama ēka |
| 427 | Pulkveža Brieža iela 31 | funkcionāli/vizuāli | Pētersala-Andrejsala | dzīvojama ēka |

Degradētie objekti

| | | | | |
|-----|---------------------------------------|--------------------------------|---------------|----------------------|
| | (blakus) | | | |
| 428 | Pulkveža Brieža iela 16 | funkcionāli/vizuāli | Centrs | dzīvojama ēka |
| 429 | Lāču iela 5 | funkcionāli/vizuāli | Brasa | dzīvojama ēka |
| 430 | Tērbatas iela 45 | funkcionāli | Centrs | darījumu ēka |
| 431 | Ganību dambis 25 | funkcionāli/vizuāli | Sarkandaugava | ražošanas ēka |
| 432 | Ganību dambis 24 | funkcionāli/vizuāli | Sarkandaugava | ražošanas ēka |
| 433 | Ganību dambis 22 | funkcionāli/vizuāli | Sarkandaugava | ražošanas ēka |
| 434 | Ganību dambis 25C | funkcionāli/vizuāli | Sarkandaugava | ražošanas ēka |
| 435 | Elizabetes iela 39 | vizuāli/funkcionāli | Centrs | daudzfunkcionāla ēka |
| 436 | Miera iela 23 | funkcionāli/vizuāli | Centrs | daudzfunkcionāla ēka |
| 437 | Miera iela 14 | vizuāli/funkcionāli | Centrs | daudzfunkcionāla ēka |
| 438 | 11.novembra krastmala 5 | funkcionāli/vizuāli | Vecpilsēta | darījumu ēka |
| 439 | Maisa iela (aiz Jaunielas 27) | funkcionāli/vizuāli | Vecpilsēta | darījumu ēka |
| 440 | Miesnieku iela 13 | vizuāli/funkcionāli | Vecpilsēta | daudzfunkcionāla ēka |
| 441 | Šķūņu iela 17 | funkcionāli/vizuāli | Vecpilsēta | daudzfunkcionāla ēka |
| 442 | Krāmu iela 6, 8 | funkcionāli/vizuāli | Vecpilsēta | daudzfunkcionāla ēka |
| 443 | Rīdzenes iela 33 | funkcionāli/vizuāli | Vecpilsēta | darījumu ēka |
| 444 | Mārstaļu iela 23 | vizuāli/funkcionāli | Vecpilsēta | daudzfunkcionāla ēka |
| 445 | Peldu iela 17 | funkcionāli/ daļēji vizuāli | Vecpilsēta | darījumu ēka |
| 446 | Bruņinieku iela 30/32k-2 | funkcionāli/vizuāli | Centrs | dzīvojama ēka |
| 447 | Tērbatas iela 71A (aiz) | funkcionāli/vizuāli | Centrs | dzīvojama ēka |
| 448 | Artilērijas iela 45/47 | funkcionāli/vizuāli | Grīziņkalns | daudzfunkcionāla ēka |
| 449 | Jāņa Asara iela 2A | funkcionāli/vizuāli | Grīziņkalns | dzīvojama ēka |
| 450 | Krāsotāju iela 17 | funkcionāli/vizuāli | Avoti | dzīvojama ēka |
| 451 | Krāsotāju iela 19 | funkcionāli/vizuāli | Avoti | dzīvojama ēka |
| 452 | Krāsotāju iela 22 | vizuāli | Avoti | dzīvojama ēka |
| 453 | Augusta Deglava iela 4 | funkcionāli/vizuāli | Avoti | dzīvojama ēka |
| 454 | Augusta Deglava iela 6 | vizuāli | Avoti | dzīvojama ēka |
| 455 | Lienes iela 27 | vizuāli/funkcionāli | Avoti | dzīvojama ēka |
| 456 | Lienes iela 14A | vizuāli | Avoti | dzīvojama ēka |
| 457 | Zvaigžņu iela 3 | vizuāli/funkcionāli | Grīziņkalns | dzīvojama ēka |
| 458 | Zvaigžņu iela 4 | vizuāli/funkcionāli | Grīziņkalns | dzīvojama ēka |
| 459 | Pērnavas iela 30 | funkcionāli/vizuāli | Grīziņkalns | dzīvojama ēka |
| 460 | Aleksandra Čaka iela 138 | funkcionāli/vizuāli | Grīziņkalns | daudzfunkcionāla ēka |
| 461 | Terēzes iela 6 | funkcionāli/vizuāli | Grīziņkalns | daudzfunkcionāla ēka |
| 462 | Laboratorijas iela 3 | funkcionāli/vizuāli | Grīziņkalns | dzīvojama ēka |
| 463 | Aleksandra Čaka iela 120 | vizuāli/funkcionāli | Grīziņkalns | daudzfunkcionāla ēka |
| 464 | Aleksandra Čaka iela 112 | vizuāli | Grīziņkalns | daudzfunkcionāla ēka |
| 465 | Tallinas iela 57C(pagalmā) | funkcionāli/vizuāli | Grīziņkalns | dzīvojama ēka |
| 466 | Krišjāņa Barona iela 116A (blakus) | vizuāli/funkcionāli | Grīziņkalns | saimniecības ēka |
| 467 | Brīvības iela 174 (pagalmā) | funkcionāli/vizuāli | Brasa | dzīvojama ēka |
| 468 | Cēsu iela 35 | funkcionāli/vizuāli | Brasa | daudzfunkcionāla ēka |
| 469 | Cēsu iela 37 | funkcionāli/vizuāli | Brasa | daudzfunkcionāla ēka |
| 470 | Akas iela 13 (blakus) | funkcionāli/vizuāli | Centrs | dzīvojama ēka |
| 471 | Aizupes iela 18 | funkcionāli/vizuāli | Bieriņi | dzīvojama ēka |
| 472 | Aleksandra Čaka iela 115 | funkcionāli/vizuāli | Centrs | dzīvojama ēka |
| 473 | Aleksandra Čaka iela 134 | funkcionāli/vizuāli | Grīziņkalns | daudzfunkcionāla ēka |

Degradētie objekti

| | | | | |
|-----|-------------------------|---------------------|----------------------|----------------------|
| 474 | Balasta dambis 80 | funkcionāli/vizuāli | Ķīpsala | ražošanas ēka |
| 475 | Balasta dambis 3 | funkcionāli/vizuāli | Ķīpsala | darījumu ēka |
| 476 | Balasta dambis 5B | funkcionāli/vizuāli | Ķīpsala | darījumu ēka |
| 477 | Balasta dambis 62 | funkcionāli/vizuāli | Ķīpsala | dzīvojama ēka |
| 478 | Bauskas iela 117 | funkcionāli/vizuāli | Bišumuiža | dzīvojama ēka |
| 479 | Bauskas iela 134 | funkcionāli/vizuāli | Bišumuiža | dzīvojama ēka |
| 480 | Bauskas iela 143k-3 | funkcionāli/vizuāli | Bišumuiža | ražošanas ēka |
| 481 | Bauskas iela 166 | funkcionāli/vizuāli | Bišumuiža | ražošanas ēka |
| 482 | Bukaišu iela 1 | funkcionāli/vizuāli | Katlakalns | ražošanas ēka |
| 483 | Buļļu iela 72 | funkcionāli/vizuāli | Imanta | saimniecības ēka |
| 484 | Buļļu iela 46 | funkcionāli/vizuāli | Iļģuciems | dzīvojama ēka |
| 485 | Daugavgrīvas iela 57 | funkcionāli/vizuāli | Dzirciems | dzīvojama ēka |
| 486 | Elijas iela 22 | funkcionāli/vizuāli | Maskavas forštate | dzīvojama ēka |
| 487 | Eduarda Smiļģa iela 1 | funkcionāli/vizuāli | Āgenskalns | daudzfunkcionāla ēka |
| 488 | Eduarda Smiļģa iela 21A | funkcionāli/vizuāli | Āgenskalns | dzīvojama ēka |
| 489 | Eduarda Smiļģa iela 42A | funkcionāli/vizuāli | Āgenskalns | dzīvojama ēka |
| 490 | Dzegužu iela 10 | funkcionāli/vizuāli | Dzirciems | dzīvojama ēka |
| 491 | Dzegužu iela 28 | funkcionāli/vizuāli | Dzirciems | dzīvojama ēka |
| 492 | Duntes iela 44/46 | funkcionāli/vizuāli | Sarkandaugava | dzīvojama ēka |
| 493 | Enkura iela 4 | funkcionāli/vizuāli | Ķīpsala | dzīvojama ēka |
| 494 | Ezera iela 17 | funkcionāli/vizuāli | Mīlgrāvis | dzīvojama ēka |
| 495 | Krustpils iela 63 | funkcionāli/vizuāli | Šķīrotava | daudzfunkcionāla ēka |
| 496 | Jūrmalas gatve 52B | funkcionāli/vizuāli | Imanta | dzīvojama ēka |
| 497 | Juglas iela 11 | vizuāli/funkcionāli | Jugla | dzīvojama ēka |
| 498 | Ganību dambis 11 | funkcionāli/vizuāli | Pētersala-Andrejsala | dzīvojama ēka |
| 499 | Ganību dambis 27k-3 | vizuāli/funkcionāli | Sarkandaugava | dzīvojama ēka |
| 500 | Garozes iela 4 | funkcionāli/vizuāli | Ziepniekkalns | dzīvojama ēka |
| 501 | Garozes iela 10 | funkcionāli/vizuāli | Ziepniekkalns | dzīvojama ēka |
| 502 | Garozes iela 27 | funkcionāli/vizuāli | Ziepniekkalns | ražošanas ēka |
| 503 | Gliemežu iela 2 | funkcionāli/vizuāli | Vecmīlgrāvis | dzīvojama ēka |
| 504 | Grodņas iela 3 | funkcionāli/vizuāli | Dzirciems | dzīvojama ēka |
| 505 | Grodņas iela 6 | funkcionāli/vizuāli | Dzirciems | dzīvojama ēka |
| 506 | Hāpsalas iela 36 | funkcionāli/vizuāli | Sarkandaugava | dzīvojama ēka |
| 507 | Ieriķu iela 7A | funkcionāli/vizuāli | Teika | ražošanas ēka |
| 508 | Ieriķu iela 5C | funkcionāli/vizuāli | Teika | ražošanas ēka |
| 509 | Iļģuciema iela 7 | funkcionāli/vizuāli | Iļģuciems | darījumu ēka |
| 510 | Imantas 7.līnija 2A | funkcionāli/vizuāli | Imanta | dzīvojama ēka |
| 511 | Indriķa iela 16 | funkcionāli/vizuāli | Torņakalns | dzīvojama ēka |
| 512 | Indriķa iela 1B | funkcionāli/vizuāli | Torņakalns | dzīvojama ēka |
| 513 | Jaunmoku iela 30 | funkcionāli/vizuāli | Pleskodāle | dzīvojama ēka |
| 514 | Jersikas iela 23 | funkcionāli/vizuāli | Maskavas forštate | dzīvojama ēka |
| 515 | Kalnciema iela 80 | funkcionāli/vizuāli | Pleskodāle | dzīvojama ēka |
| 516 | Kandavas iela 2 | funkcionāli/vizuāli | Zasulauks | saimniecības ēka |
| 517 | Katrīnas dambis 6/8 | funkcionāli/vizuāli | Pētersala-Andrejsala | dzīvojama ēka |
| 518 | Katrīnas dambis 31 | funkcionāli/vizuāli | Pētersala-Andrejsala | dzīvojama ēka |
| 519 | Katrīnas dambis 33A | funkcionāli/vizuāli | Pētersala-Andrejsala | dzīvojama ēka |
| 520 | Kokles iela 5 | funkcionāli/vizuāli | Āgenskalns | dzīvojama ēka |
| 521 | Kokles iela 9 | funkcionāli/vizuāli | Āgenskalns | dzīvojama ēka |
| 522 | Krīvu iela 20 | funkcionāli/vizuāli | Teika | dzīvojama ēka |

Degradētie objekti

| | | | | |
|-----|-----------------------|---------------------|-------------------|----------------------|
| 523 | Krustpils iela 20 | funkcionāli/vizuāli | Šķirotava | ražošanas ēka |
| 524 | Krustpils iela 135 | funkcionāli/vizuāli | Šķirotava | dzīvojamā ēka |
| 525 | Kuģu iela 15 | funkcionāli/vizuāli | Āgenskalns | dzīvojamā ēka |
| 526 | Kuģu iela 13 | funkcionāli/vizuāli | Āgenskalns | dzīvojamā ēka |
| 527 | Kuldīgas iela 52 | funkcionāli/vizuāli | Zasulauks | dzīvojamā ēka |
| 528 | Kuldīgas iela 55A | funkcionāli/vizuāli | Zasulauks | dzīvojamā ēka |
| 529 | Ķemeru iela 6 | funkcionāli/vizuāli | Šampēteris | dzīvojamā ēka |
| 530 | Ķīšežera iela 11 | funkcionāli/vizuāli | Čiekurkalns | dzīvojamā ēka |
| 531 | Lizuma iela 4A | funkcionāli/vizuāli | Jugla | ražošanas ēka |
| 532 | Līduma iela 7 | funkcionāli/vizuāli | Mežciems | dzīvojamā ēka |
| 533 | Lielupes iela 1k-13 | funkcionāli/vizuāli | Bolderāja | ražošanas ēka |
| 534 | Bišu iela 3 | funkcionāli/vizuāli | Āgenskalns | dzīvojamā ēka |
| 535 | Loka iela 17 | funkcionāli/vizuāli | Imanta | dzīvojamā ēka |
| 536 | Lomonosova iela 1k-6 | funkcionāli/vizuāli | Maskavas forštate | dzīvojamā ēka |
| 537 | Lubānas iela 22 | funkcionāli/vizuāli | Maskavas forštate | dzīvojamā ēka |
| 538 | Lubānas iela 129D | funkcionāli/vizuāli | Plāvnieki | ražošanas ēka |
| 539 | Mālu iela 18 | funkcionāli/vizuāli | Ziepniekkalns | dzīvojamā ēka |
| 540 | Maskavas iela 188 | funkcionāli/vizuāli | Maskavas forštate | dzīvojamā ēka |
| 541 | Maskavas iela 192 | funkcionāli/vizuāli | Maskavas forštate | dzīvojamā ēka |
| 542 | Maskavas iela 217 | funkcionāli/vizuāli | Maskavas forštate | dzīvojamā ēka |
| 543 | Maskavas iela 257 | funkcionāli/vizuāli | Maskavas forštate | dzīvojamā ēka |
| 544 | Maskavas iela 53A | funkcionāli/vizuāli | Maskavas forštate | dzīvojamā ēka |
| 545 | Matīsa iela 65A | funkcionāli/vizuāli | Avoti | dzīvojamā ēka |
| 546 | Mazā Lubānas iela 15 | funkcionāli/vizuāli | Maskavas forštate | dzīvojamā ēka |
| 547 | Mazā Ozolu iela 1 | funkcionāli/vizuāli | Sarkandaugava | dzīvojamā ēka |
| 548 | Mazsalacas iela 1 | funkcionāli/vizuāli | Vecāķi | dzīvojamā ēka |
| 549 | Mazsalacas iela 17 | funkcionāli/vizuāli | Vecāķi | dzīvojamā ēka |
| 550 | Melnšila iela 14 | funkcionāli/vizuāli | Āgenskalns | daudzfunkcionāla ēka |
| 551 | Mildas iela 6 | funkcionāli/vizuāli | Vecmīlgrāvis | ražošanas ēka |
| 552 | Mūkusalas iela 44 | funkcionāli/vizuāli | Torņakalns | darījumu ēka |
| 553 | Mūkusalas iela 41B | funkcionāli/vizuāli | Torņakalns | darījumu ēka |
| 554 | Nometņu iela 62 | funkcionāli/vizuāli | Āgenskalns | daudzfunkcionāla ēka |
| 555 | Ojāra Vācieša iela 19 | funkcionāli/vizuāli | Torņakalns | dzīvojamā ēka |
| 556 | Ojāra Vācieša iela 21 | funkcionāli/vizuāli | Torņakalns | dzīvojamā ēka |
| 557 | Ojāra Vācieša iela 2B | funkcionāli/vizuāli | Torņakalns | saimniecības ēka |
| 558 | Ojāra Vācieša iela 2C | funkcionāli/vizuāli | Torņakalns | saimniecības ēka |
| 559 | Ogļu iela 16 | funkcionāli/vizuāli | Ķīpsala | dzīvojamā ēka |
| 560 | Ogļu iela 4 | funkcionāli/vizuāli | Ķīpsala | dzīvojamā ēka |
| 561 | Skandu iela 7 | funkcionāli/vizuāli | Imanta | saimniecības ēka |
| 562 | Palīdzības iela 15 | funkcionāli/vizuāli | Centrs | ražošanas ēka |
| 563 | Pērnavas iela 22 | funkcionāli/vizuāli | Grīziņkalns | daudzfunkcionāla ēka |
| 564 | Pērnavas iela 28 | funkcionāli/vizuāli | Grīziņkalns | daudzfunkcionāla ēka |
| 565 | Pļavas iela 3 | funkcionāli/vizuāli | Grīziņkalns | dzīvojamā ēka |
| 566 | Pļaviņu iela 10 | funkcionāli/vizuāli | Maskavas forštate | dzīvojamā ēka |
| 567 | Slokas iela 1B | funkcionāli/vizuāli | Āgenskalns | dzīvojamā ēka |
| 568 | Slokas iela 8 | vizuāli/funkcionāli | Āgenskalns | darījumu ēka |
| 569 | Slokas iela 20 | vizuāli/funkcionāli | Āgenskalns | dzīvojamā ēka |
| 570 | Slokas iela 51 | funkcionāli/vizuāli | Dzirciems | dzīvojamā ēka |
| 571 | Slokas iela 82 | funkcionāli/vizuāli | Iļģuciems | dzīvojamā ēka |

Degradētie objekti

| | | | | |
|-----|--------------------------------------|---------------------|-------------------|----------------------|
| 572 | Varkaļu iela 9 | funkcionāli/vizuāli | Imanta | dzīvojama ēka |
| 573 | Stērstu iela 15A | funkcionāli/vizuāli | Ziepniekkalns | dzīvojama ēka |
| 574 | Stiebru iela 6A | funkcionāli/vizuāli | Vecmīlgrāvis | dzīvojama ēka |
| 575 | Selgas iela 10 | funkcionāli/vizuāli | Vecāķi | dzīvojama ēka |
| 576 | Sesku iela 13A | funkcionāli/vizuāli | Teika | dzīvojama ēka |
| 577 | Sarmas iela 8 | funkcionāli/vizuāli | Vecmīlgrāvis | dzīvojama ēka |
| 578 | Salamandras iela 1k-4 | funkcionāli/vizuāli | Jugla | dzīvojama ēka |
| 579 | Salamandras iela 1k-1 | funkcionāli/vizuāli | Jugla | dzīvojama ēka |
| 580 | Rūdolfā iela 5 | funkcionāli/vizuāli | Grīziņkalns | ražošanas ēka |
| 581 | Rumbulas iela 29 | funkcionāli/vizuāli | Rumbula | dzīvojama ēka |
| 582 | Rudens iela 14 | funkcionāli/vizuāli | Pļavnieki | dzīvojama ēka |
| 583 | Roņsalas iela 4 | funkcionāli/vizuāli | Ķīpsala | dzīvojama ēka |
| 584 | Robežu iela 34 | funkcionāli/vizuāli | Bieriņi | dzīvojama ēka |
| 585 | Rēznas iela 10k-3 | funkcionāli/vizuāli | Maskavas forštate | dzīvojama ēka |
| 586 | Rēzeknes iela 50 | funkcionāli/vizuāli | Dārzciems | dzīvojama ēka |
| 587 | Rankas iela 12 | funkcionāli/vizuāli | Sarkandaugava | dzīvojama ēka |
| 588 | Mežrozīšu iela 41 | funkcionāli/vizuāli | Bolderāja | dzīvojama ēka |
| 589 | Tapešu iela 3 | funkcionāli/vizuāli | Zasulauks | dzīvojama ēka |
| 590 | Tekstilnieku iela 19A | funkcionāli/vizuāli | Bolderāja | ražošanas ēka |
| 591 | Torņakalna iela 2 | funkcionāli/vizuāli | Torņakalns | ražošanas ēka |
| 592 | Trijādības iela 11 | funkcionāli/vizuāli | Āgenskalns | ražošanas ēka |
| 593 | Turģeņeva iela 9 | funkcionāli/vizuāli | Maskavas forštate | dzīvojama ēka |
| 594 | Ūnijas iela 3 | funkcionāli/vizuāli | Teika | ražošanas ēka |
| 595 | Umurgas iela 2 | funkcionāli/vizuāli | Jugla | dzīvojama ēka |
| 596 | Uzvaras bulvāris 20 | funkcionāli/vizuāli | Āgenskalns | saimniecības ēka |
| 597 | Vaiņodes iela 1 | funkcionāli/vizuāli | Atgāzene | darījumu ēka |
| 598 | Vecāķu prospekts 193 | funkcionāli/vizuāli | Vecāķi | dzīvojama ēka |
| 599 | Vecāķu prospekts 76 | funkcionāli/vizuāli | Vecāķi | dzīvojama ēka |
| 600 | Vēja iela 11 | funkcionāli/vizuāli | Torņakalns | darījumu ēka |
| 601 | Vienības gatve 171 | funkcionāli/vizuāli | Atgāzene | dzīvojama ēka |
| 602 | Vienības gatve 33 | funkcionāli/vizuāli | Torņakalns | daudzfunkcionāla ēka |
| 603 | Ventspils iela 18 | funkcionāli/vizuāli | Āgenskalns | ražošanas ēka |
| 604 | Volgundes iela 16 | funkcionāli/vizuāli | Šampēteris | dzīvojama ēka |
| 605 | Zasulauka iela 36 | funkcionāli/vizuāli | Šampēteris | ražošanas ēka |
| 606 | Zaļā iela 6/8 | funkcionāli/vizuāli | Centrs | daudzfunkcionāla ēka |
| 607 | Ģimnastikas iela 24 | funkcionāli/vizuāli | Atgāzene | dzīvojama ēka |
| 608 | Mežaparka bij. bērnu dzelzceļa būves | funkcionāli/vizuāli | Mežaparks | darījumu ēka |
| 609 | Ropažu iela 6/10 | funkcionāli/vizuāli | Teika | publiskā ēka |
| 610 | Zaļenieku iela 21 | funkcionāli/vizuāli | Ziepniekkalns | daudzfunkcionāla ēka |
| 611 | Flotes iela 10k-14 | funkcionāli/vizuāli | Daugavgrīva | ražošanas ēka |
| 612 | Aristida Briāna iela 13 | funkcionāli | Centrs | daudzfunkcionāla ēka |

Domes priekšsēdētāja p.i.

A.Ameriks